

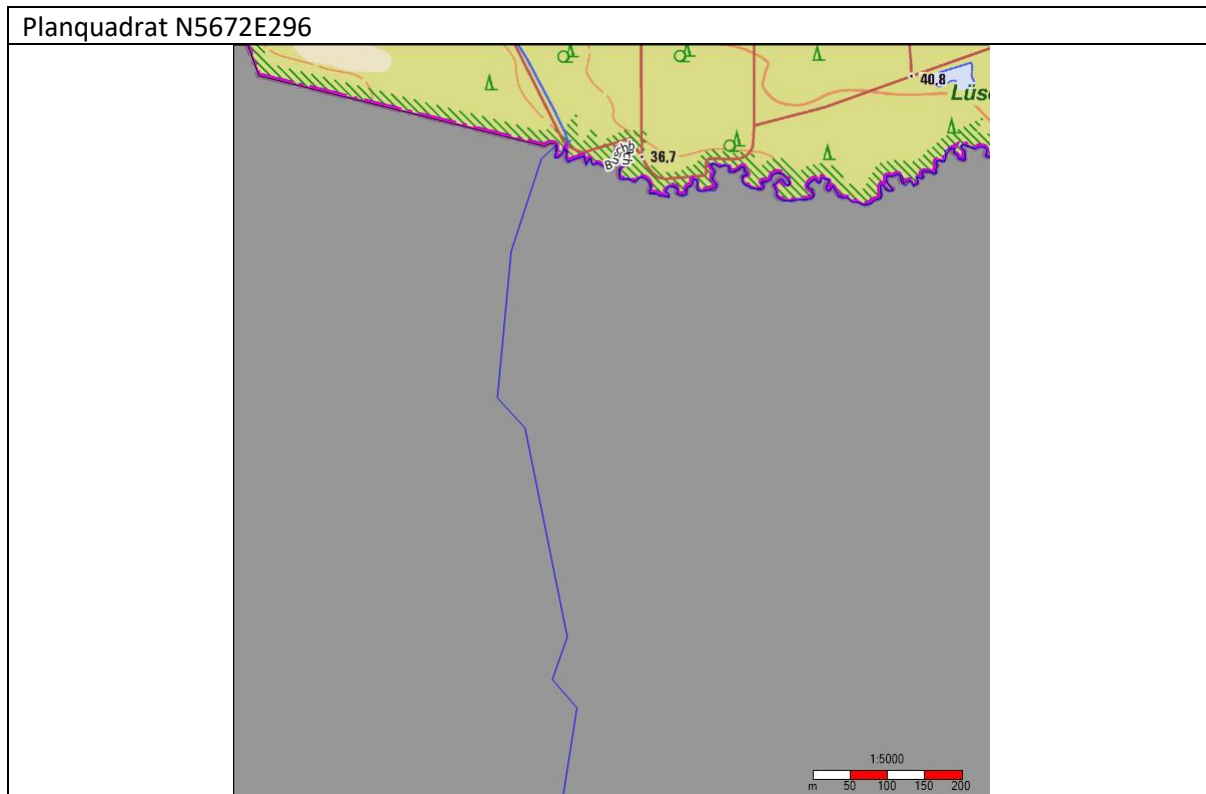
# Anhang – Gefährdungsanalyse

**Projekt**

**Brandschutzbedarfsplan Niederkrüchten**



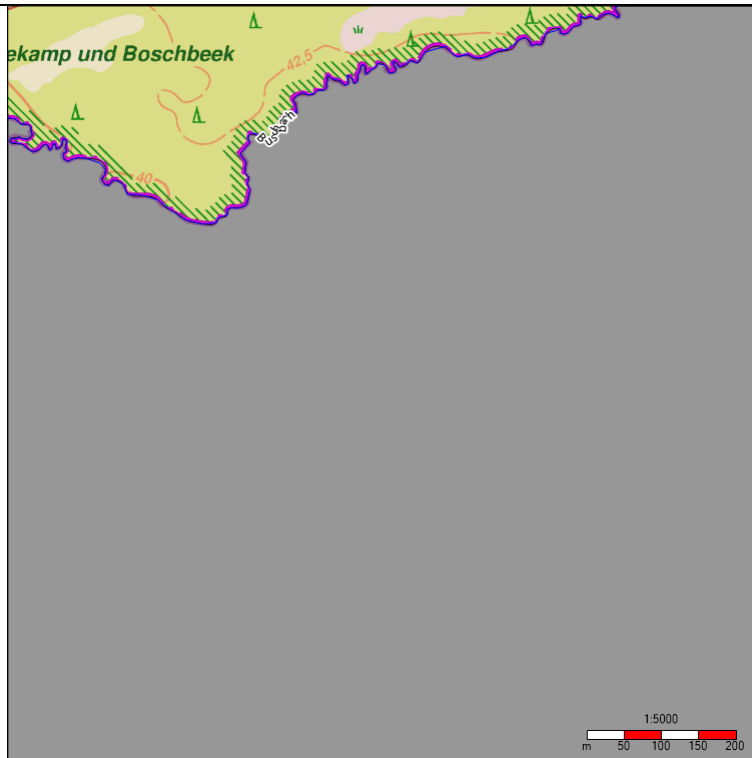
Planquadrat N5672E296



<b>Planquadrat-Nr.:</b>	N5672E296
	Elmpt
Topografie	Freifläche/ Waldgebiet
Zuständige Löscheinheit	LZ Elmpt
<b>Klassifizierung Brand</b>	
Brand 1-3	Gebäudeklasse 0
<b>Klassifizierung TH</b>	
TH 1	Freizeitverkehr / Menschenrettung möglich
<b>Klassifizierung ABC</b>	
0	Freizeitverkehr / Holztransporte
<b>Sonstige Gefahren</b>	
besondere Objekte	Wald und Heidefläche
Brandmeldeanlagen	0
Gefahrenschwerpunkte	0
Leitungsnetz - Strom (kV)	0
Leitungsnetz - Strom (Anbieter / Eigentümer)	0
Leitungsnetz - Gas (Durchmesser)	0
Leitungsnetz - Gas (Druck)	0
Leitungsnetz - Gas (Anbieter / Eigentümer)	0
Löschwasserversorgung - SOLL (m <sup>3</sup> /h)	48

Art der Löschwasserversorgung	Pendelverkehr TLF / Lohnunternehmer
(Lösch-)wasserversorgung - IST (Durchmesser)	0
(Lösch-)wasserversorgung - IST (Anbieter / Eigentümer)	0
Bemerkungen	keine

Planquadrat N5672E297

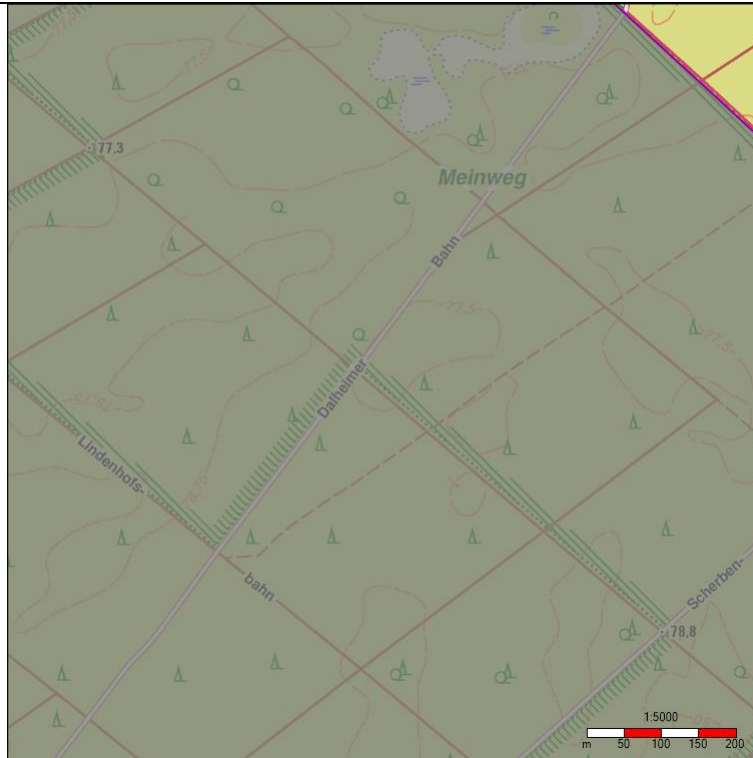


<b>Planquadrat-Nr.:</b>	N5672E297
	Elmpt
Topografie	Freifläche / Waldgebiet
Zuständige Löscheinheit	LZ Elmpt
<b>Klassifizierung Brand</b>	
Brand 1-3	Gebäudeklasse 0
<b>Klassifizierung TH</b>	
TH 1	Freizeitverkehr, Menschenrettung möglich
<b>Klassifizierung ABC</b>	
ABC 0	Freizeitverkehr / Holztransport
<b>Sonstige Gefahren</b>	
besondere Objekte	0
Brandmeldeanlagen	0
Gefahrenschwerpunkte	0
Leitungsnetz - Strom (kV)	0
Leitungsnetz - Strom (Anbieter / Eigentümer)	0
Leitungsnetz - Gas (Durchmesser)	0
Leitungsnetz - Gas (Druck)	0
Leitungsnetz - Gas (Anbieter / Eigentümer)	0
Löschwasserversorgung - SOLL (m <sup>3</sup> /h)	48



Art der Löschwasserversorgung	Pendelverkehr TLF / Lohnunternehmer
(Lösch-)wasserversorgung - IST (Durchmesser)	0
(Lösch-)wasserversorgung - IST (Anbieter / Eigentümer)	0
Bemerkungen	keine

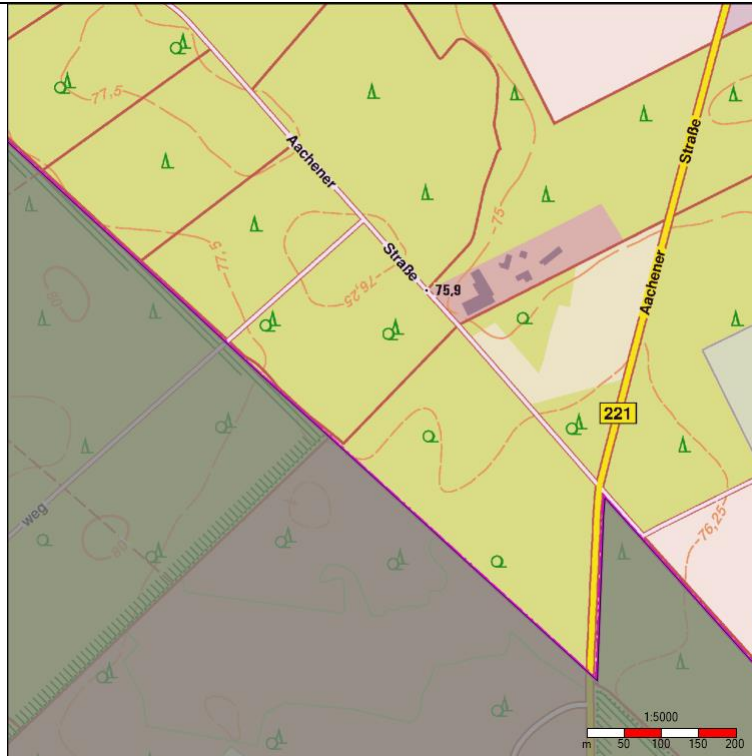
Planquadrat N5672E303



<b>Planquadrat-Nr.:</b>	N5672E303
	Oberkrüchten
Topografie	Freifläche, Waldgebiet
Zuständige Löscheinheit	LZ Oberkrüchten
<b>Klassifizierung Brand</b>	
Brand 1-3	Gebäudeklasse 0
<b>Klassifizierung TH</b>	
TH 1	Freizeitverkehr, Menschenrettung möglich
<b>Klassifizierung ABC</b>	
ABC 0	Freizeitverkehr / Holztransporte
<b>Sonstige Gefahren</b>	
besondere Objekte	0
Brandmeldeanlagen	0
Gefahrenschwerpunkte	0
Leitungsnetz - Strom (kV)	0
Leitungsnetz - Strom (Anbieter / Eigentümer)	0
Leitungsnetz - Gas (Durchmesser)	0
Leitungsnetz - Gas (Druck)	0
Leitungsnetz - Gas (Anbieter / Eigentümer)	0
Löschwasserversorgung - SOLL (m³/h)	48

Art der Löschwasserversorgung	Pendelverkehr TLF / Lohnunternehmer
(Lösch-)wasserversorgung - IST (Durchmesser)	0
(Lösch-)wasserversorgung - IST (Anbieter / Eigentümer)	0
Bemerkungen	keine

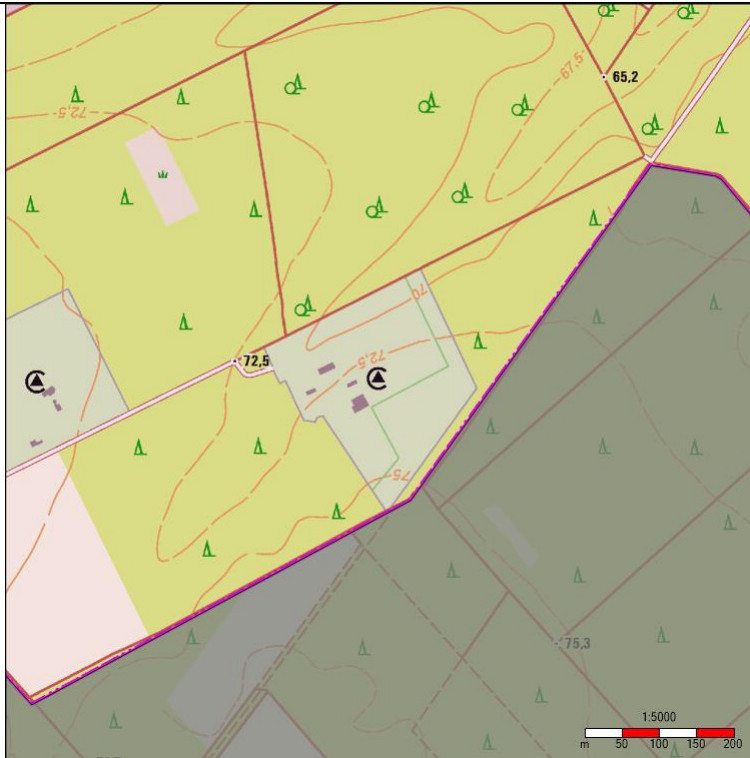
Planquadrat N5672E304



<b>Planquadrat-Nr.:</b>	N5672E303
	Oberkrüchten
Topografie	Frei- / Ackerfläche, Waldgebiet
Zuständige Löscheinheit	LZ Oberkrüchten
<b>Klassifizierung Brand</b>	
Brand 1-3	Gebäudeklasse 1
<b>Klassifizierung TH</b>	
TH 3	Durchgangsverkehr, Menschenrettung möglich
<b>Klassifizierung ABC</b>	
ABC 3	Durchgangsverkehr
<b>Sonstige Gefahren</b>	
besondere Objekte	Landwirtschaftliche Betrieb
Brandmeldeanlagen	0
Gefahrenschwerpunkte	0
Leitungsnetz - Strom (kV)	0
Leitungsnetz - Strom (Anbieter / Eigentümer)	NEW
Leitungsnetz - Gas (Durchmesser)	0
Leitungsnetz - Gas (Druck)	0
Leitungsnetz - Gas (Anbieter / Eigentümer)	NEW
Löschwasserversorgung - SOLL (m <sup>3</sup> /h)	60

Art der Löschwasserversorgung	öffentliche Wasserversorgung Unterflurhydranten, Brunnen Landwirtschaft
(Lösch-)wasserversorgung - IST (Durchmesser)	60-90
(Lösch-)wasserversorgung - IST (Anbieter / Eigentümer)	Gemeindewerke Niederkrüchten GmbH Niederkrüchten GmbH
Bemerkungen	keine

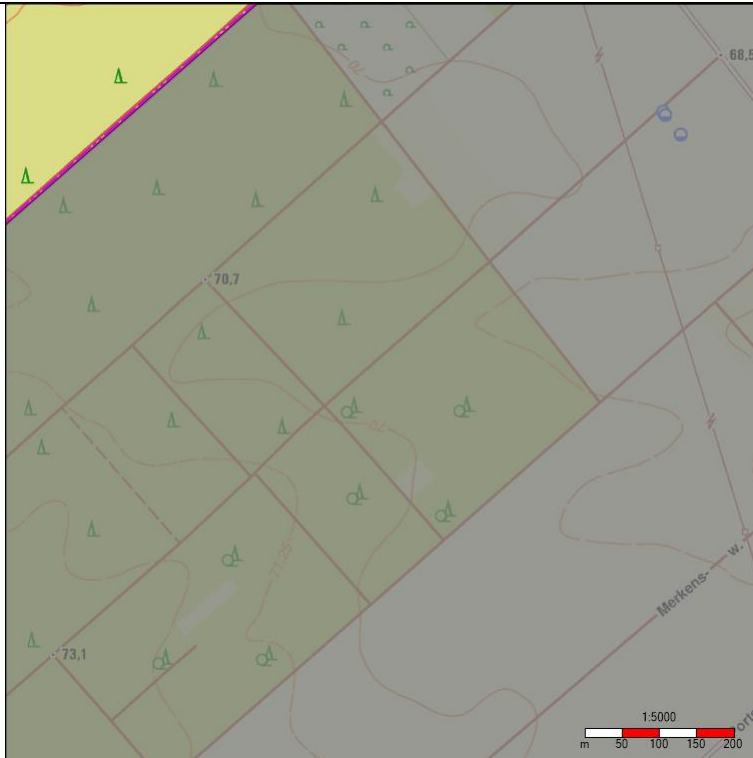
Planquadrat N5672E305



<b>Planquadrat-Nr.:</b>	N5672E305
	Niederkrüchten
Topografie	Frei- / Ackerfläche, Waldgebiet
Zuständige Löscheinheit	LZ Niederkrüchten
<b>Klassifizierung Brand</b>	
Brand 1-3	Gebäudeklasse 1
<b>Klassifizierung TH</b>	
TH 1	Freizeitverkehr / Holztransporte, Menschenrettung möglich
<b>Klassifizierung ABC</b>	
ABC 1	Freizeitverkehr
<b>Sonstige Gefahren</b>	
besondere Objekte	Campingplätze
Brandmeldeanlagen	0
Gefahrenschwerpunkte	Campingplätze
Leitungsnetz - Strom (kV)	0
Leitungsnetz - Strom (Anbieter / Eigentümer)	NEW
Leitungsnetz - Gas (Durchmesser)	0
Leitungsnetz - Gas (Druck)	0
Leitungsnetz - Gas (Anbieter / Eigentümer)	NEW
Löschwasserversorgung - SOLL (m³/h)	48

Art der Löschwasserversorgung	öffentliche Wasserversorgung Unterflurhydranten, Brunnen Landwirtschaft
(Lösch-)wasserversorgung - IST (Durchmesser)	48
(Lösch-)wasserversorgung - IST (Anbieter / Eigentümer)	Gemeindewerke Niederkrüchten GmbH Niederkrüchten GmbH
Bemerkungen	keine

Planquadrat N5672E306



<b>Planquadrat-Nr.:</b>	N5672E306
	Niederkrüchten
Topografie	Waldgebiet
Zuständige Löscheinheit	LZ Niederkrüchten
<b>Klassifizierung Brand</b>	
Brand 1-3	Gebäudeklasse 0
<b>Klassifizierung TH</b>	
TH 1	Freizeitverkehr, Menschenrettung möglich
<b>Klassifizierung ABC</b>	
ABC 0	Freizeitverkehr
<b>Sonstige Gefahren</b>	
besondere Objekte	0
Brandmeldeanlagen	0
Gefahrenschwerpunkte	0
Leitungsnetz - Strom (kV)	0
Leitungsnetz - Strom (Anbieter / Eigentümer)	0
Leitungsnetz - Gas (Durchmesser)	0
Leitungsnetz - Gas (Druck)	0
Leitungsnetz - Gas (Anbieter / Eigentümer)	0
Löschwasserversorgung - SOLL (m <sup>3</sup> /h)	48



Art der Löschwasserversorgung	Pendelverkehr TLF / Lohnunternehmer
(Lösch-)wasserversorgung - IST (Durchmesser)	0
(Lösch-)wasserversorgung - IST (Anbieter / Eigentümer)	0
Bemerkungen	keine

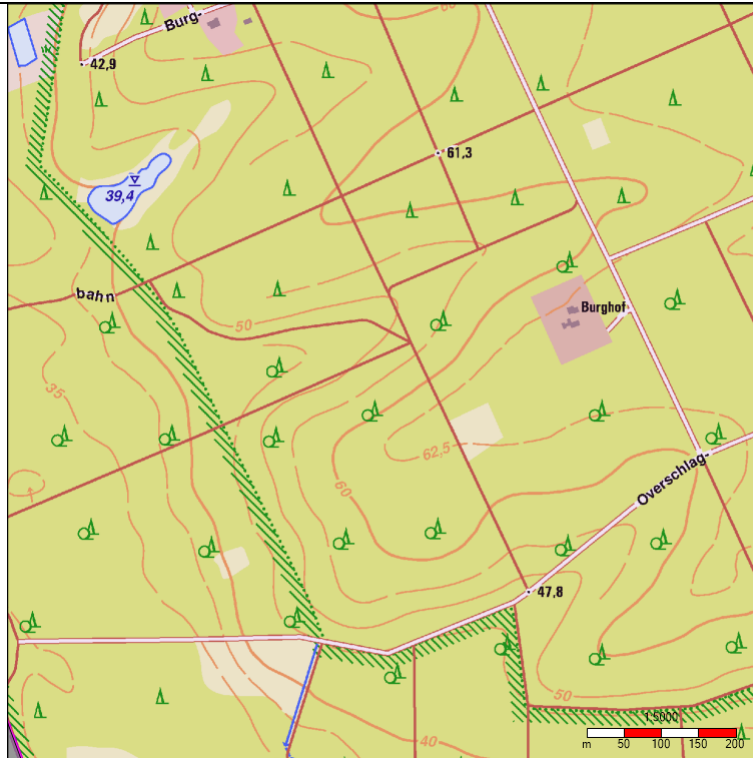
Planquadrat N5673E295



<b>Planquadrat-Nr.:</b>	N5673E295
	Elmpt
Topografie	Waldgebiet
Zuständige Löscheinheit	LZ Elmpt
<b>Klassifizierung Brand</b>	
Brand 1-3	Gebäudeklasse 0
<b>Klassifizierung TH</b>	
TH 1	Freizeitverkehr, Menschenrettung möglich
<b>Klassifizierung ABC</b>	
ABC 1	Freizeitverkehr / Holztransporte
<b>Sonstige Gefahren</b>	
besondere Objekte	0
Brandmeldeanlagen	0
Gefahrenschwerpunkte	0
Leitungsnetz - Strom (kV)	0
Leitungsnetz - Strom (Anbieter / Eigentümer)	0
Leitungsnetz - Gas (Durchmesser)	0
Leitungsnetz - Gas (Druck)	0
Leitungsnetz - Gas (Anbieter / Eigentümer)	0
Löschwasserversorgung - SOLL (m <sup>3</sup> /h)	48

Art der Löschwasserversorgung	Offenes Gewässer
(Lösch-)wasserversorgung - IST (Durchmesser)	48
(Lösch-)wasserversorgung - IST (Anbieter / Eigentümer)	0
Bemerkungen	Gewässer kann trocken fallen

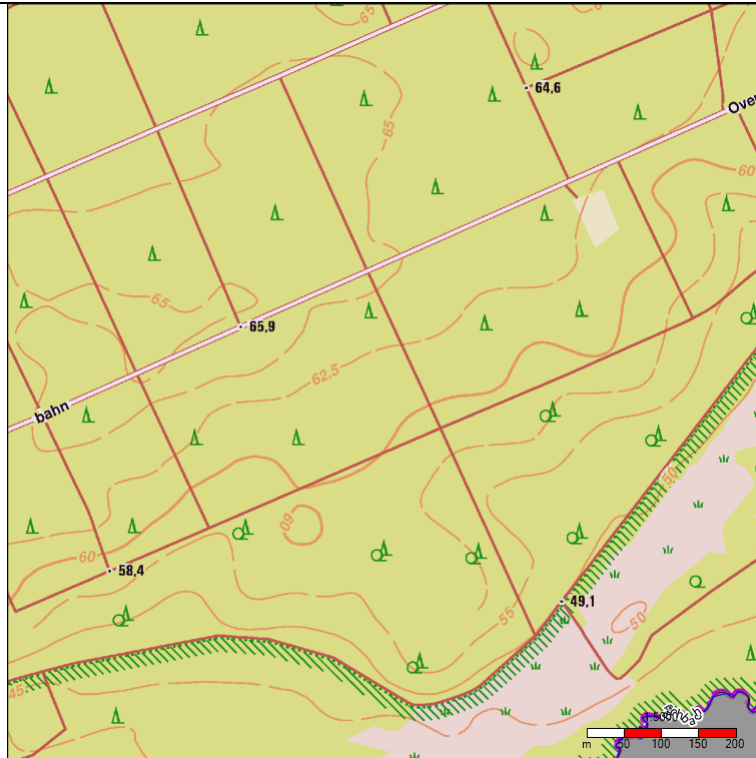
Planquadrat N5673E296



<b>Planquadrat-Nr.:</b>	N5673E296
	Elmpt
Topografie	Waldgebiet
Zuständige Löscheinheit	LZ Elmpt
<b>Klassifizierung Brand</b>	
Brand 1-3	Gebäudeklasse 1
<b>Klassifizierung TH</b>	
TH 1	Freizeitverkehr, Menschenrettung möglich
<b>Klassifizierung ABC</b>	
ABC 1	Freizeitverkehr / Holztransporte
<b>Sonstige Gefahren</b>	
besondere Objekte	Forstgebäude
Brandmeldeanlagen	0
Gefahrenschwerpunkte	0
Leitungsnetz - Strom (kV)	0
Leitungsnetz - Strom (Anbieter / Eigentümer)	NEW
Leitungsnetz - Gas (Durchmesser)	0
Leitungsnetz - Gas (Druck)	0
Leitungsnetz - Gas (Anbieter / Eigentümer)	NEW
Löschwasserversorgung - SOLL (m³/h)	48

Art der Löschwasserversorgung	Pendelverkehr TLF / Lohnunternehmer
(Lösch-)wasserversorgung - IST (Durchmesser)	0
(Lösch-)wasserversorgung - IST (Anbieter / Eigentümer)	0
Bemerkungen	keine

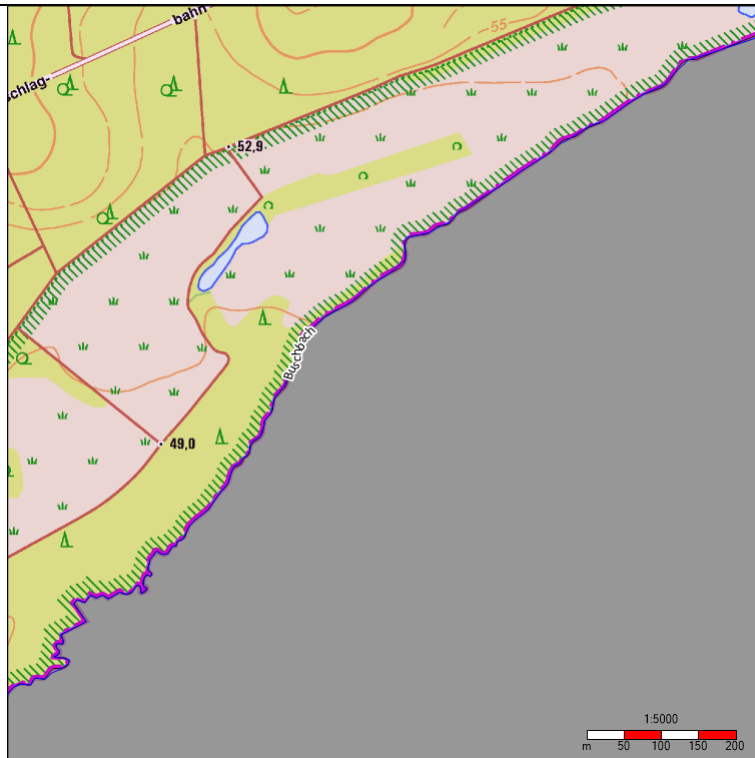
Planquadrat N5673E297



<b>Planquadrat-Nr.:</b>	N5673E297
	Elmpt
Topografie	Freifläche, Waldgebiet
Zuständige Löscheinheit	LZ Elmpt
<b>Klassifizierung Brand</b>	
Brand 1-3	Gebäudeklasse 0
<b>Klassifizierung TH</b>	
TH 1	Freizeitverkehr, Menschenrettung möglich
<b>Klassifizierung ABC</b>	
ABC 0	Freizeitverkehr, Holztransporte
<b>Sonstige Gefahren</b>	
besondere Objekte	0
Brandmeldeanlagen	0
Gefahrenschwerpunkte	0
Leitungsnetz - Strom (kV)	0
Leitungsnetz - Strom (Anbieter / Eigentümer)	0
Leitungsnetz - Gas (Durchmesser)	0
Leitungsnetz - Gas (Druck)	0
Leitungsnetz - Gas (Anbieter / Eigentümer)	0
Löschwasserversorgung - SOLL (m <sup>3</sup> /h)	48

Art der Löschwasserversorgung	Pendelverkehr TLF / Lohnunternehmer
(Lösch-)wasserversorgung - IST (Durchmesser)	0
(Lösch-)wasserversorgung - IST (Anbieter / Eigentümer)	0
Bemerkungen	keine


Planquadrat N5673E298



<b>Planquadrat-Nr.:</b>	N5673E298
	Elmpt
Topografie	Freifläche, Waldgebiet
Zuständige Löscheinheit	LZ Elmpt
<b>Klassifizierung Brand</b>	
Brand 1-3	Gebäudeklasse 0
<b>Klassifizierung TH</b>	
TH 1	Freizeitverkehr, Menschenrettung möglich
<b>Klassifizierung ABC</b>	
ABC 0	Freizeitverkehr, Holztransporte
<b>Sonstige Gefahren</b>	
besondere Objekte	0
Brandmeldeanlagen	0
Gefahrenschwerpunkte	0
Leitungsnetz - Strom (kV)	0
Leitungsnetz - Strom (Anbieter / Eigentümer)	0
Leitungsnetz - Gas (Durchmesser)	0
Leitungsnetz - Gas (Druck)	0
Leitungsnetz - Gas (Anbieter / Eigentümer)	0
Löschwasserversorgung - SOLL (m <sup>3</sup> /h)	48



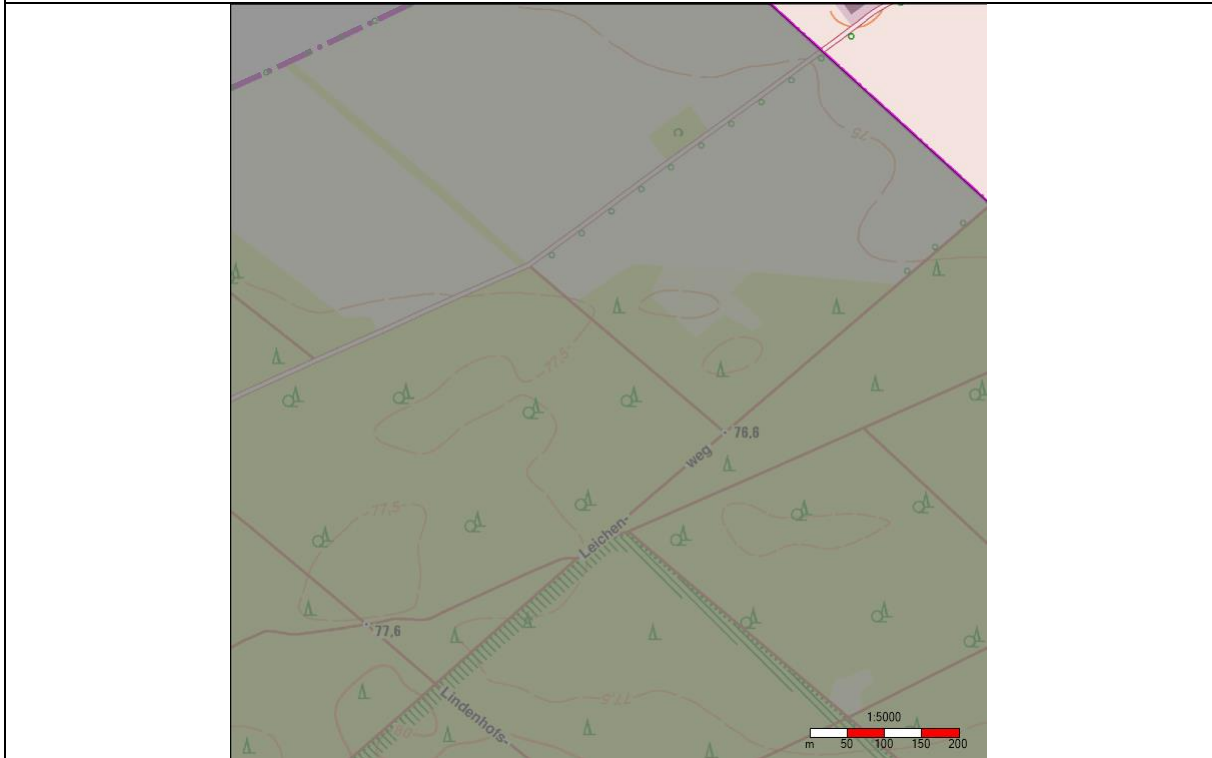
Art der Löschwasserversorgung	Pendelverkehr TLF / Lohnunternehmer
(Lösch-)wasserversorgung - IST (Durchmesser)	0
(Lösch-)wasserversorgung - IST (Anbieter / Eigentümer)	0
Bemerkungen	Keine / offene Heidefläche



<b>Planquadrat-Nr.:</b>	N5673E299
	Elmpt
Topografie	Waldgebiet
Zuständige Löscheinheit	LZ Elmpt
<b>Klassifizierung Brand</b>	
Brand 1-3	Gebäudeklasse 0
<b>Klassifizierung TH</b>	
TH 1	Freizeitverkehr, Menschenrettung möglich
<b>Klassifizierung ABC</b>	
ABC 1	Freizeitverkehr, Holztransporte
<b>Sonstige Gefahren</b>	
besondere Objekte	0
Brandmeldeanlagen	0
Gefahrenschwerpunkte	0
Leitungsnetz - Strom (kV)	0
Leitungsnetz - Strom (Anbieter / Eigentümer)	0
Leitungsnetz - Gas (Durchmesser)	0
Leitungsnetz - Gas (Druck)	0
Leitungsnetz - Gas (Anbieter / Eigentümer)	0
Löschwasserversorgung - SOLL (m <sup>3</sup> /h)	48

Art der Löschwasserversorgung	Pendelverkehr TLF / Lohnunternehmer
(Lösch-)wasserversorgung - IST (Durchmesser)	0
(Lösch-)wasserversorgung - IST (Anbieter / Eigentümer)	0
Bemerkungen	keine

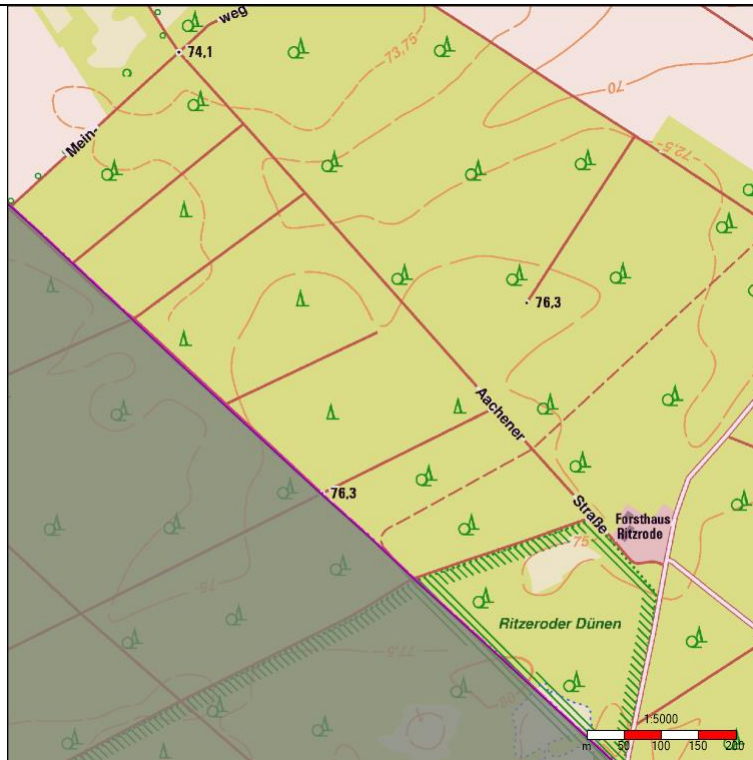
Planquadrat N5673E302



<b>Planquadrat-Nr.:</b>	N5673E302
	Oberkrüchten
Topografie	Frei- / Ackerfläche, Waldgebiet
Zuständige Löscheinheit	LZ Oberkrüchten
<b>Klassifizierung Brand</b>	
Brand 1-3	Gebäudeklasse 2
<b>Klassifizierung TH</b>	
TH 2	Ortsverkehr, Menschenrettung möglich
<b>Klassifizierung ABC</b>	
ABC 2	Ortsverkehr
<b>Sonstige Gefahren</b>	
besondere Objekte	G
Brandmeldeanlagen	Gut Meinfeld
Gefahrenschwerpunkte	0
Leitungsnetz - Strom (kV)	0
Leitungsnetz - Strom (Anbieter / Eigentümer)	NEW
Leitungsnetz - Gas (Durchmesser)	0
Leitungsnetz - Gas (Druck)	0
Leitungsnetz - Gas (Anbieter / Eigentümer)	NEW
Löschwasserversorgung - SOLL (m³/h)	48-60

Art der Löschwasserversorgung	öffentliche Wasserversorgung Unterflurhydranten, Brunnen Landwirtschaft
(Lösch-)wasserversorgung - IST (Durchmesser)	80
(Lösch-)wasserversorgung - IST (Anbieter / Eigentümer)	Gemeindewerke Niederkrüchten GmbH Niederkrüchten GmbH
Bemerkungen	Keine, Gutshof mit einer Vielzahl von Pferden, Besuchern

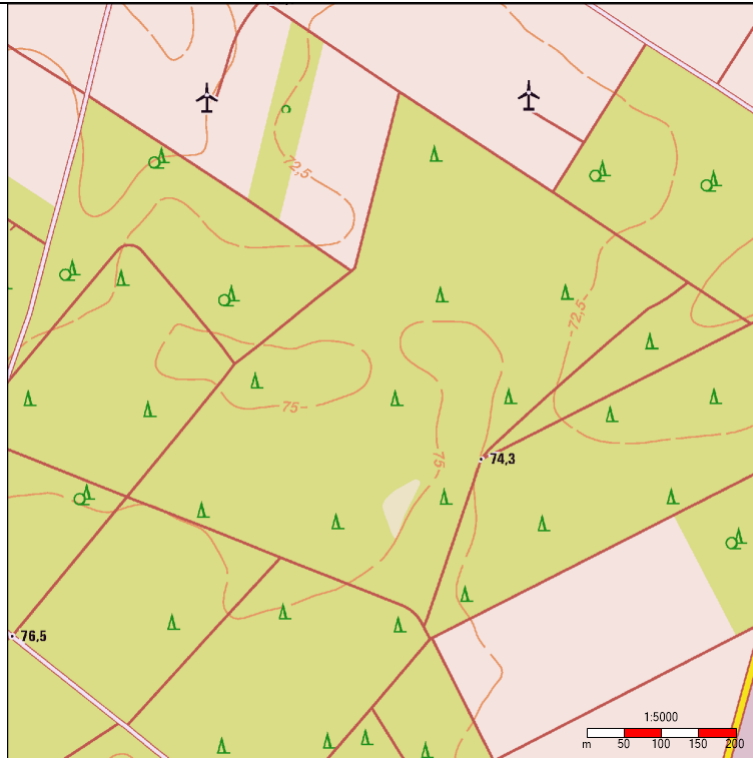
Planquadrat N5673E303



<b>Planquadrat-Nr.:</b>	N5673E303
	Oberkrüchten
Topografie	Frei- / Ackerfläche, Waldgebiet
Zuständige Löscheinheit	LZ Oberkrüchten
<b>Klassifizierung Brand</b>	
Brand 1-3	Gebäudeklasse 1
<b>Klassifizierung TH</b>	
TH 1	Ortsverkehr, Menschenrettung möglich
<b>Klassifizierung ABC</b>	
ABC 1	Ortsverkehr
<b>Sonstige Gefahren</b>	
besondere Objekte	Forsthaus
Brandmeldeanlagen	0
Gefahrenschwerpunkte	0
Leitungsnetz - Strom (kV)	0
Leitungsnetz - Strom (Anbieter / Eigentümer)	NEW
Leitungsnetz - Gas (Durchmesser)	0
Leitungsnetz - Gas (Druck)	0
Leitungsnetz - Gas (Anbieter / Eigentümer)	NEW
Löschwasserversorgung - SOLL (m³/h)	48

Art der Löschwasserversorgung	öffentliche Wasserversorgung Unterflurhydranten, Brunnen Landwirtschaft
(Lösch-)wasserversorgung - IST (Durchmesser)	80
(Lösch-)wasserversorgung - IST (Anbieter / Eigentümer)	Gemeindewerke Niederkrüchten GmbH Niederkrüchten GmbH
Bemerkungen	keine

Planquadrat N5673E304

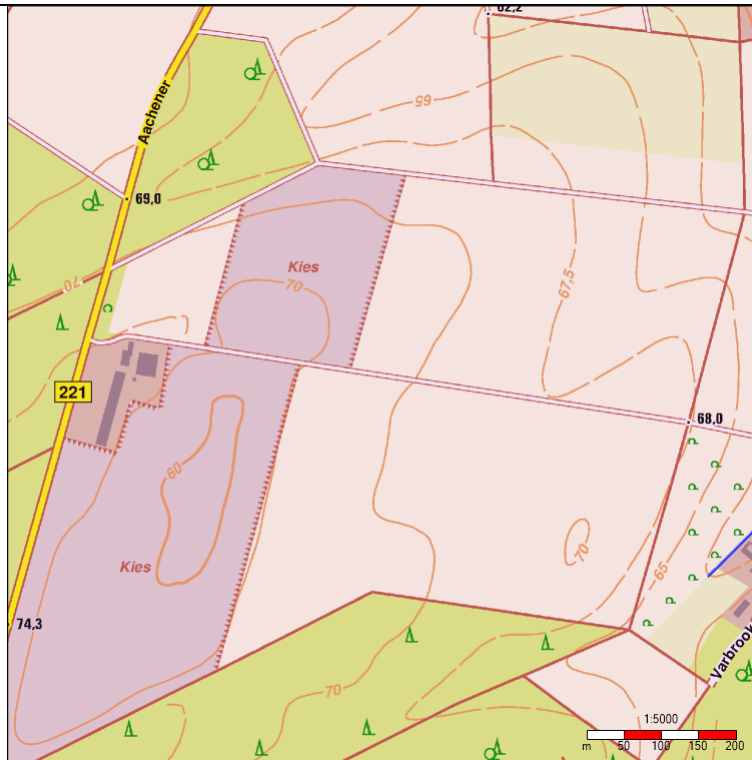


<b>Planquadrat-Nr.:</b>	N5673E304
	Oberkrüchten
Topografie	Frei- / Ackerfläche, Wohngebiet, Waldgebiet
Zuständige Löscheinheit	LZ Oberkrüchten
<b>Klassifizierung Brand</b>	
Brand 1-3	Gebäudeklasse 1
<b>Klassifizierung TH</b>	
TH 3	Durchgangsverkehr, Menschenrettung möglich
<b>Klassifizierung ABC</b>	
ABC 3	Durchgangsverkehr
<b>Sonstige Gefahren</b>	
besondere Objekte	Windkraftanlagen
Brandmeldeanlagen	0
Gefahrenschwerpunkte	Windkraftanlagen
Leitungsnetz - Strom (kV)	0
Leitungsnetz - Strom (Anbieter / Eigentümer)	NEW
Leitungsnetz - Gas (Durchmesser)	0
Leitungsnetz - Gas (Druck)	0
Leitungsnetz - Gas (Anbieter / Eigentümer)	NEW
Löschwasserversorgung - SOLL (m³/h)	48



Art der Löschwasserversorgung	öffentliche Wasserversorgung Unterflurhydranten, Brunnen Landwirtschaft
(Lösch-)wasserversorgung - IST (Durchmesser)	80
(Lösch-)wasserversorgung - IST (Anbieter / Eigentümer)	Gemeindewerke Niederkrüchten GmbH Niederkrüchten GmbH
Bemerkungen	keine

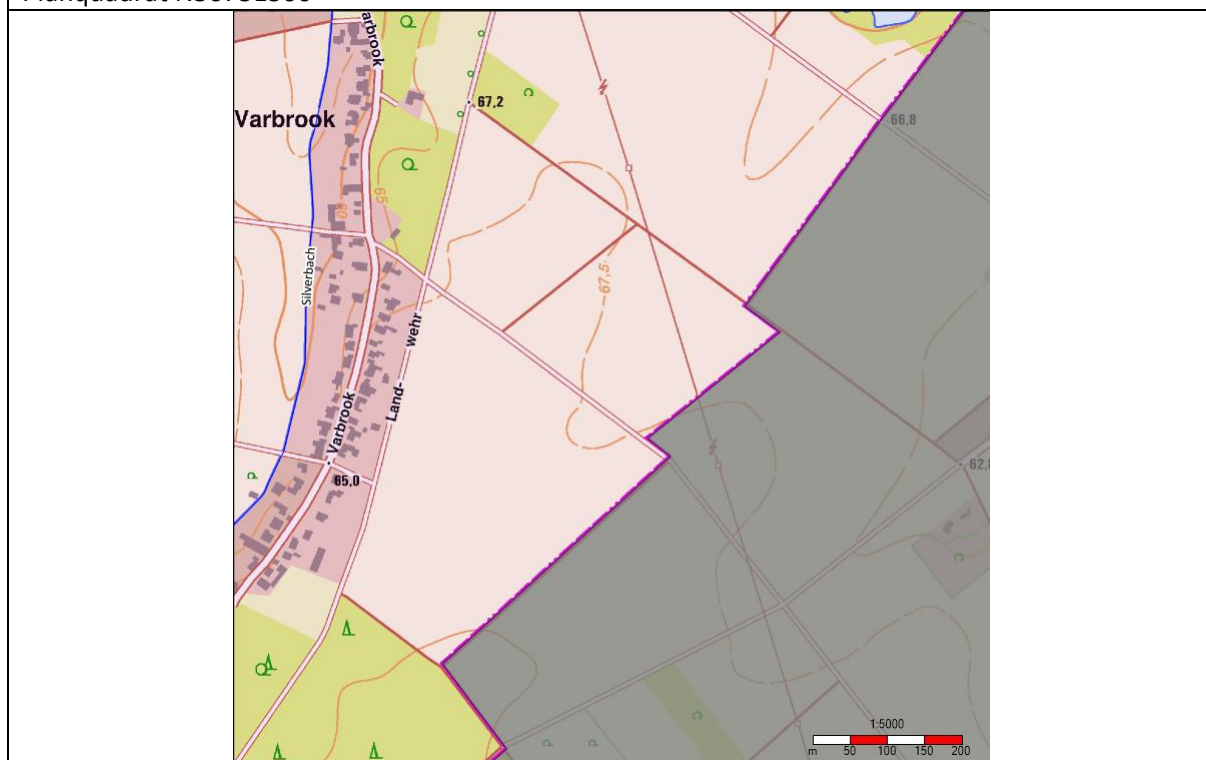
Planquadrat N5673E305



<b>Planquadrat-Nr.:</b>	N5673E305
	Niederkrüchten / Oberkrüchten
Topografie	Frei- / Ackerfläche, Waldgebiet
Zuständige Löscheinheit	LZ Oberkrüchten / LZ Niederkrüchten
<b>Klassifizierung Brand</b>	
Brand 1-3	Gebäudeklasse 1
<b>Klassifizierung TH</b>	
TH 3	Durchgangsverkehr, Menschenrettung möglich
<b>Klassifizierung ABC</b>	
ABC 3	Durchgangsverkehr
<b>Sonstige Gefahren</b>	
besondere Objekte	Kiesgrube
Brandmeldeanlagen	0
Gefahrenschwerpunkte	Kiesgrube / B221
Leitungsnetz - Strom (kV)	0
Leitungsnetz - Strom (Anbieter / Eigentümer)	NEW
Leitungsnetz - Gas (Durchmesser)	0
Leitungsnetz - Gas (Druck)	0
Leitungsnetz - Gas (Anbieter / Eigentümer)	NEW
Löschwasserversorgung - SOLL (m³/h)	48

Art der Löschwasserversorgung	öffentliche Wasserversorgung Unterflurhydranten, Brunnen Landwirtschaft
(Lösch-)wasserversorgung - IST (Durchmesser)	80
(Lösch-)wasserversorgung - IST (Anbieter / Eigentümer)	Gemeindewerke Niederkrüchten GmbH Niederkrüchten GmbH
Bemerkungen	keine

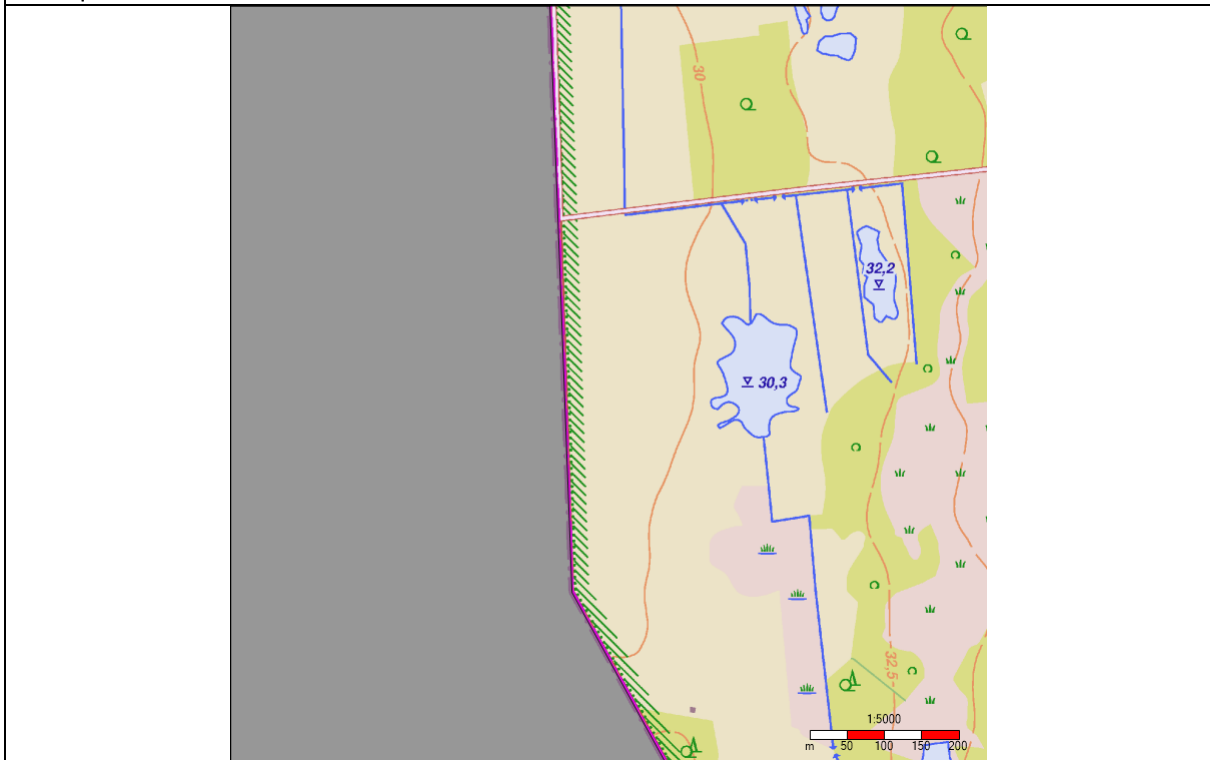
Planquadrat N5673E306



<b>Planquadrat-Nr.:</b>	N5673E306
	Niederkrüchten
Topografie	Frei- / Ackerfläche, Wohngebiet, Waldgebiet
Zuständige Löscheinheit	LZ Niederkrüchten
<b>Klassifizierung Brand</b>	
Brand 1-4	Gebäudeklasse 1
<b>Klassifizierung TH</b>	
TH 1	Ortsverkehr, Menschenrettung möglich
<b>Klassifizierung ABC</b>	
ABC 1	Ortsverkehr
<b>Sonstige Gefahren</b>	
besondere Objekte	Obdachlosenunterkunft
Brandmeldeanlagen	0
Gefahrenschwerpunkte	0
Leitungsnetz - Strom (kV)	0
Leitungsnetz - Strom (Anbieter / Eigentümer)	NEW
Leitungsnetz - Gas (Durchmesser)	0
Leitungsnetz - Gas (Druck)	0
Leitungsnetz - Gas (Anbieter / Eigentümer)	NEW
Löschwasserversorgung - SOLL (m <sup>3</sup> /h)	48

Art der Löschwasserversorgung	öffentliche Wasserversorgung Unterflurhydranten, Brunnen Landwirtschaft
(Lösch-)wasserversorgung - IST (Durchmesser)	80-100
(Lösch-)wasserversorgung - IST (Anbieter / Eigentümer)	Gemeindewerke Niederkrüchten GmbH Niederkrüchten GmbH
Bemerkungen	keine

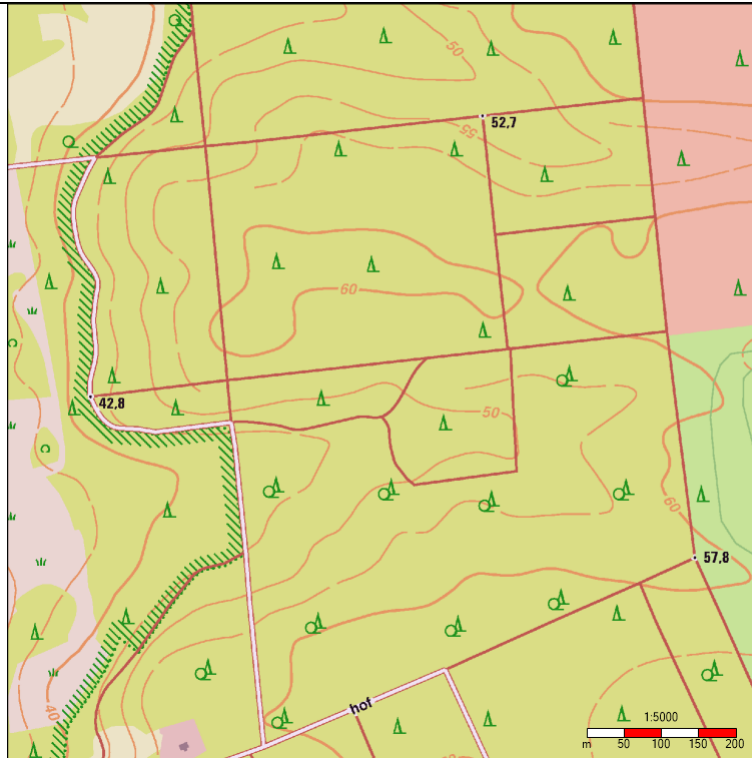
Planquadrat N5674E295



<b>Planquadrat-Nr.:</b>	N5674E295
	Elmpt
Topografie	Freifläche, Waldgebiet
Zuständige Löscheinheit	LZ Elmpt
<b>Klassifizierung Brand</b>	
Brand 1-3	Gebäudeklasse 0
<b>Klassifizierung TH</b>	
TH 1	Freizeitverkehr, Menschenrettung möglich
<b>Klassifizierung ABC</b>	
ABC 1	Freizeitverkehr, Holztransporte
<b>Sonstige Gefahren</b>	
besondere Objekte	0
Brandmeldeanlagen	0
Gefahrenschwerpunkte	0
Leitungsnetz - Strom (kV)	0
Leitungsnetz - Strom (Anbieter / Eigentümer)	NEW
Leitungsnetz - Gas (Durchmesser)	0
Leitungsnetz - Gas (Druck)	0
Leitungsnetz - Gas (Anbieter / Eigentümer)	NEW
Löschwasserversorgung - SOLL (m³/h)	48

Art der Löschwasserversorgung	Pendelverkehr TLF / Lohnunternehmer
(Lösch-)wasserversorgung - IST (Durchmesser)	0
(Lösch-)wasserversorgung - IST (Anbieter / Eigentümer)	0
Bemerkungen	keine

Planquadrat N5674E296

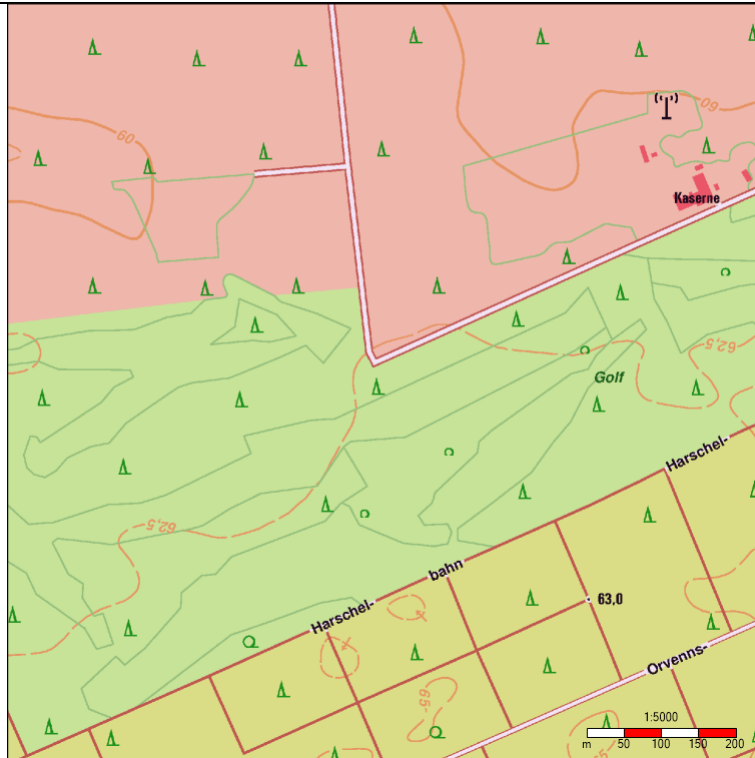


<b>Planquadrat-Nr.:</b>	N5674E296
	Elmpt
Topografie	Waldgebiet / Höhenunterschiede +/- 25 m
Zuständige Löscheinheit	LZ Elmpt
<b>Klassifizierung Brand</b>	
Brand 1-3	Gebäudeklasse 0
<b>Klassifizierung TH</b>	
TH 1	Freizeitverkehr, Menschenrettung möglich
<b>Klassifizierung ABC</b>	
ABC 1	Freizeitverkehr, Holztransporte
<b>Sonstige Gefahren</b>	
besondere Objekte	0
Brandmeldeanlagen	0
Gefahrenschwerpunkte	0
Leitungsnetz - Strom (kV)	0
Leitungsnetz - Strom (Anbieter / Eigentümer)	NEW
Leitungsnetz - Gas (Durchmesser)	0
Leitungsnetz - Gas (Druck)	0
Leitungsnetz - Gas (Anbieter / Eigentümer)	NEW
Löschwasserversorgung - SOLL (m <sup>3</sup> /h)	48



Art der Löschwasserversorgung	Pendelverkehr TLF / Lohnunternehmer
(Lösch-)wasserversorgung - IST (Durchmesser)	0
(Lösch-)wasserversorgung - IST (Anbieter / Eigentümer)	0
Bemerkungen	keine

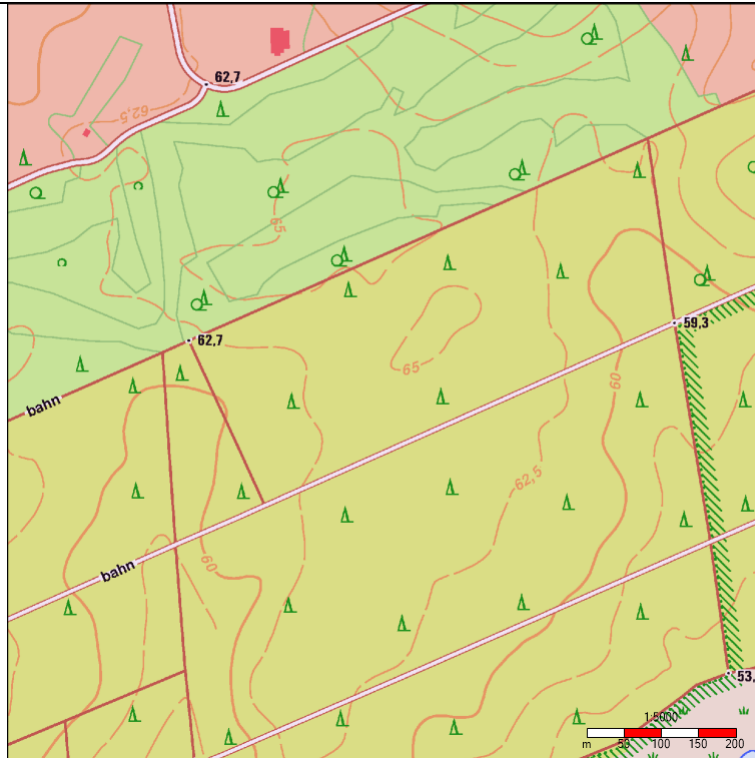
Planquadrat N5674E297



<b>Planquadrat-Nr.:</b>	N5674E297
	Elmpt
Topografie	Freifläche, Waldgebiet
Zuständige Löscheinheit	LZ Elmpt
<b>Klassifizierung Brand</b>	
Brand 1-3	Gebäudeklasse 1
<b>Klassifizierung TH</b>	
TH 1	Ortsverkehr, Menschenrettung möglich
<b>Klassifizierung ABC</b>	
ABC 2	Ortsgsverkehr
<b>Sonstige Gefahren</b>	
besondere Objekte	Golfclub
Brandmeldeanlagen	0
Gefahrenschwerpunkte	0
Leitungsnetz - Strom (kV)	0
Leitungsnetz - Strom (Anbieter / Eigentümer)	NEW
Leitungsnetz - Gas (Durchmesser)	0
Leitungsnetz - Gas (Druck)	0
Leitungsnetz - Gas (Anbieter / Eigentümer)	NEW
Löschwasserversorgung - SOLL (m <sup>3</sup> /h)	48

Art der Löschwasserversorgung	Brunnen / Pendelverkehr TLF / Lohnunternehmer / EWS
(Lösch-)wasserversorgung - IST (Durchmesser)	0
(Lösch-)wasserversorgung - IST (Anbieter / Eigentümer)	0
Bemerkungen	keine

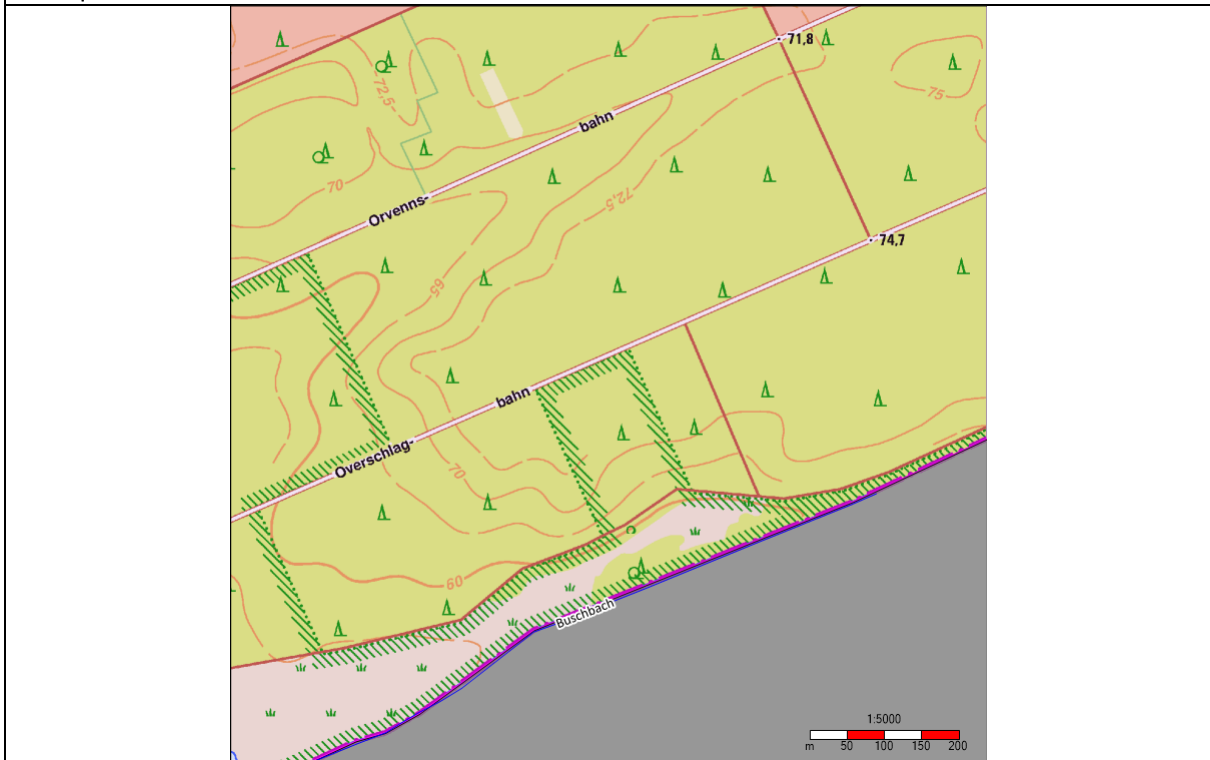
Planquadrat N5674E298



<b>Planquadrat-Nr.:</b>	N5674E298
	Elmpt
Topografie	Frei- / Ackerfläche, Waldgebiet
Zuständige Löscheinheit	LZ Elmpt
<b>Klassifizierung Brand</b>	
Brand 1-3	Gebäudeklasse 0
<b>Klassifizierung TH</b>	
TH 1	Freizeitverkehr, Menschenrettung möglich
<b>Klassifizierung ABC</b>	
ABC 1	Freizeitverkehr, Holztransporte
<b>Sonstige Gefahren</b>	
besondere Objekte	Golfclub
Brandmeldeanlagen	0
Gefahrenschwerpunkte	0
Leitungsnetz - Strom (kV)	0
Leitungsnetz - Strom (Anbieter / Eigentümer)	NEW
Leitungsnetz - Gas (Durchmesser)	0
Leitungsnetz - Gas (Druck)	0
Leitungsnetz - Gas (Anbieter / Eigentümer)	NEW
Löschwasserversorgung - SOLL (m <sup>3</sup> /h)	48

Art der Löschwasserversorgung	Brunnen / Pendelverkehr TLF / Lohnunternehmer / EWS
(Lösch-)wasserversorgung - IST (Durchmesser)	0
(Lösch-)wasserversorgung - IST (Anbieter / Eigentümer)	0
Bemerkungen	keine

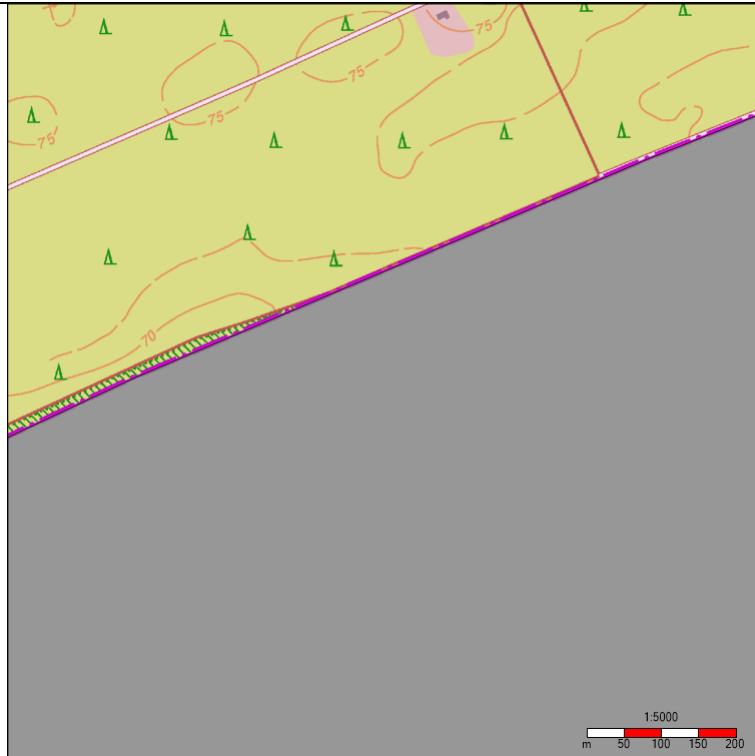
Planquadrat N5674E299



<b>Planquadrat-Nr.:</b>	N5674E299
	Elmpt
Topografie	Freifläche, Waldgebiet
Zuständige Löscheinheit	LZ Elmpt
<b>Klassifizierung Brand</b>	
Brand 1-3	Gebäudeklasse 0
<b>Klassifizierung TH</b>	
TH 1	Freizeitverkehr, Menschenrettung möglich
<b>Klassifizierung ABC</b>	
ABC 1	Freizeitverkehr, Holztransporte
<b>Sonstige Gefahren</b>	
besondere Objekte	0
Brandmeldeanlagen	0
Gefahrenschwerpunkte	0
Leitungsnetz - Strom (kV)	0
Leitungsnetz - Strom (Anbieter / Eigentümer)	NEW
Leitungsnetz - Gas (Durchmesser)	0
Leitungsnetz - Gas (Druck)	0
Leitungsnetz - Gas (Anbieter / Eigentümer)	NEW
Löschwasserversorgung - SOLL (m <sup>3</sup> /h)	48

Art der Löschwasserversorgung	Pendelverkehr TLF / Lohnunternehmer / EWS
(Lösch-)wasserversorgung - IST (Durchmesser)	0
(Lösch-)wasserversorgung - IST (Anbieter / Eigentümer)	0
Bemerkungen	keine

Planquadrat N5674E300

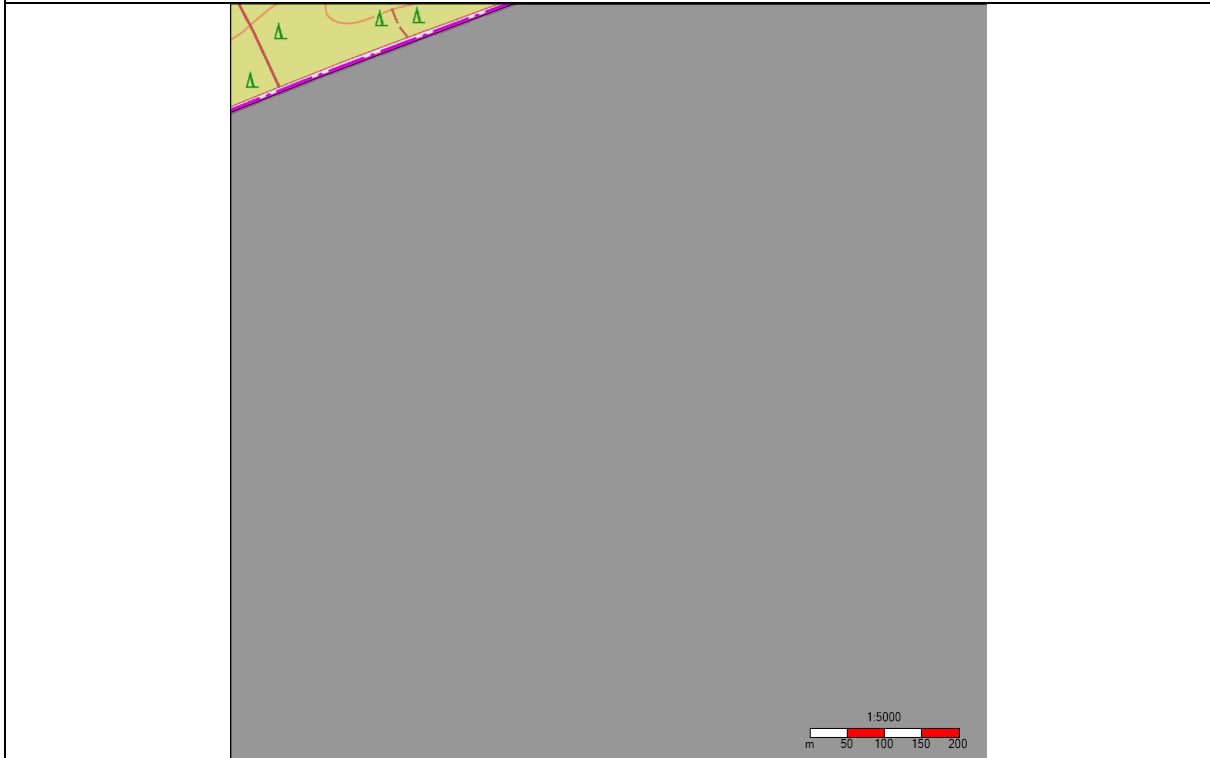


<b>Planquadrat-Nr.:</b>	N5674E300
	Elmpt
Topografie	Waldgebiet
Zuständige Löscheinheit	LZ Elmpt
<b>Klassifizierung Brand</b>	
Brand 1-3	Gebäudeklasse 0
<b>Klassifizierung TH</b>	
TH 1	Freizeitverkehr, Menschenrettung möglich
<b>Klassifizierung ABC</b>	
ABC 1	Freizeitverkehr, Holztransporte
<b>Sonstige Gefahren</b>	
besondere Objekte	0
Brandmeldeanlagen	0
Gefahrenschwerpunkte	0
Leitungsnetz - Strom (kV)	0
Leitungsnetz - Strom (Anbieter / Eigentümer)	NEW
Leitungsnetz - Gas (Durchmesser)	0
Leitungsnetz - Gas (Druck)	0
Leitungsnetz - Gas (Anbieter / Eigentümer)	NEW
Löschwasserversorgung - SOLL (m <sup>3</sup> /h)	48



Art der Löschwasserversorgung	Pendelverkehr TLF / Lohnunternehmer
(Lösch-)wasserversorgung - IST (Durchmesser)	0
(Lösch-)wasserversorgung - IST (Anbieter / Eigentümer)	0
Bemerkungen	keine

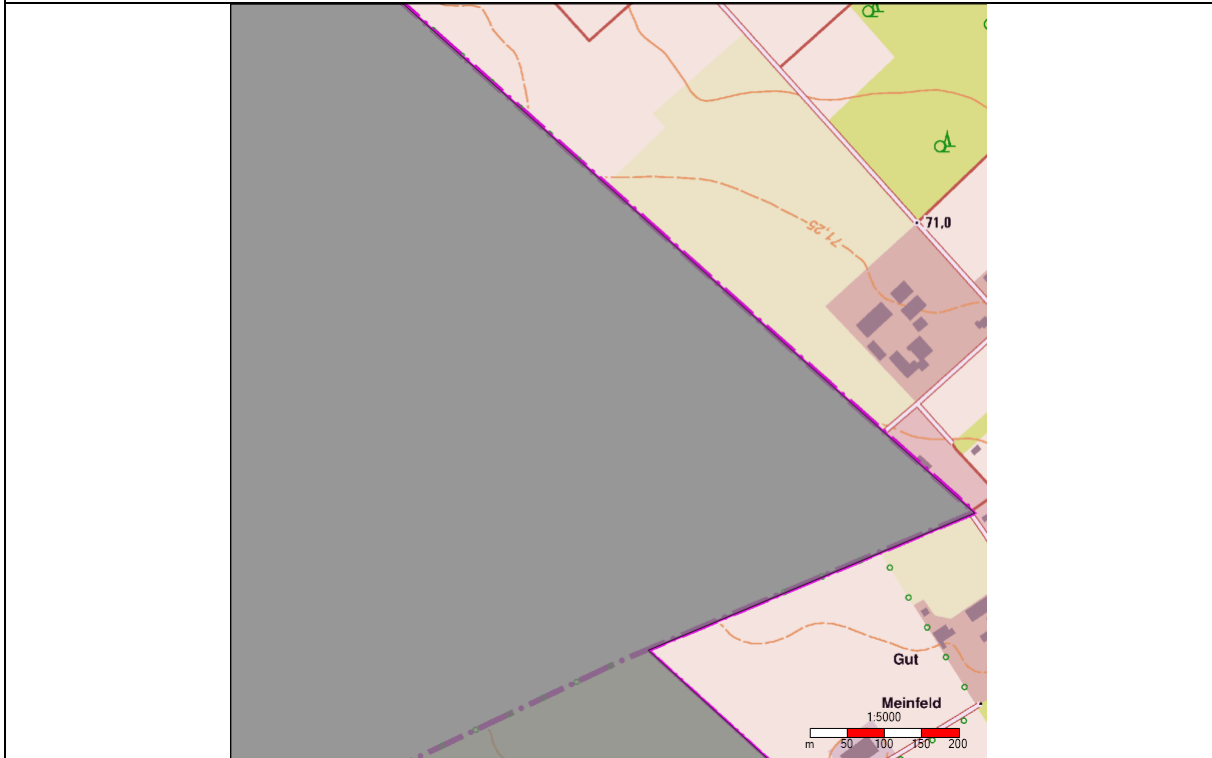
Planquadrat N5674E301



<b>Planquadrat-Nr.:</b>	N5674E301
	Elmpt
Topografie	Waldgebiet
Zuständige Löscheinheit	LZ Elmpt
<b>Klassifizierung Brand</b>	
Brand 1-3	Gebäudeklasse 0
<b>Klassifizierung TH</b>	
TH 1	Freizeitsverkehr, Menschenrettung möglich
<b>Klassifizierung ABC</b>	
ABC 1	Freizeitverkehr, Holztransporte
<b>Sonstige Gefahren</b>	
besondere Objekte	0
Brandmeldeanlagen	0
Gefahrenschwerpunkte	0
Leitungsnetz - Strom (kV)	0
Leitungsnetz - Strom (Anbieter / Eigentümer)	0
Leitungsnetz - Gas (Durchmesser)	0
Leitungsnetz - Gas (Druck)	0
Leitungsnetz - Gas (Anbieter / Eigentümer)	0
Löschwasserversorgung - SOLL (m <sup>3</sup> /h)	48

Art der Löschwasserversorgung	Pendelverkehr TLF / Lohnunternehmer
(Lösch-)wasserversorgung - IST (Durchmesser)	0
(Lösch-)wasserversorgung - IST (Anbieter / Eigentümer)	0
Bemerkungen	keine

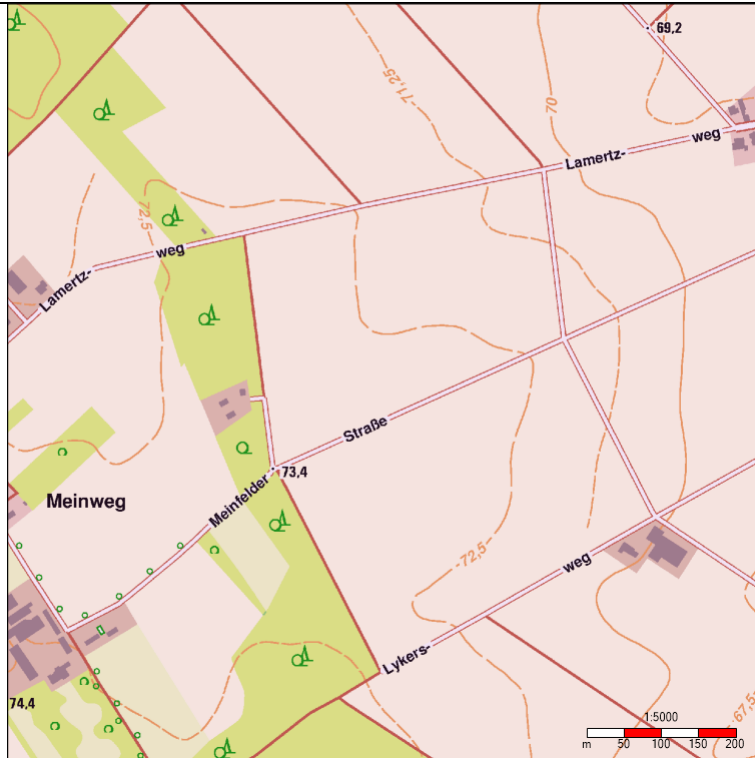
Planquadrat N5674E302



<b>Planquadrat-Nr.:</b>	N5674E302
	Oberkrüchten
Topografie	Frei- / Ackerfläche, Wohngebiet, Waldgebiet
Zuständige Löscheinheit	LZ Oberkrüchten
<b>Klassifizierung Brand</b>	
Brand 1-4	Gebäudeklasse 1 bis 2
<b>Klassifizierung TH</b>	
TH 3	Ortsverkehr, Menschenrettung möglich
<b>Klassifizierung ABC</b>	
ABC 2	Ortsverkehr
<b>Sonstige Gefahren</b>	
besondere Objekte	Landwirtschaftliche Betriebe
Brandmeldeanlagen	0
Gefahrenschwerpunkte	0
Leitungsnetz - Strom (kV)	0
Leitungsnetz - Strom (Anbieter / Eigentümer)	NEW
Leitungsnetz - Gas (Durchmesser)	0
Leitungsnetz - Gas (Druck)	0
Leitungsnetz - Gas (Anbieter / Eigentümer)	NEW
Löschwasserversorgung - SOLL (m <sup>3</sup> /h)	60

Art der Löschwasserversorgung	öffentliche Wasserversorgung Unterflurhydranten, Brunnen Landwirtschaft
(Lösch-)wasserversorgung - IST (Durchmesser)	80-100
(Lösch-)wasserversorgung - IST (Anbieter / Eigentümer)	Gemeindewerke Niederkrüchten GmbH Niederkrüchten GmbH
Bemerkungen	keine

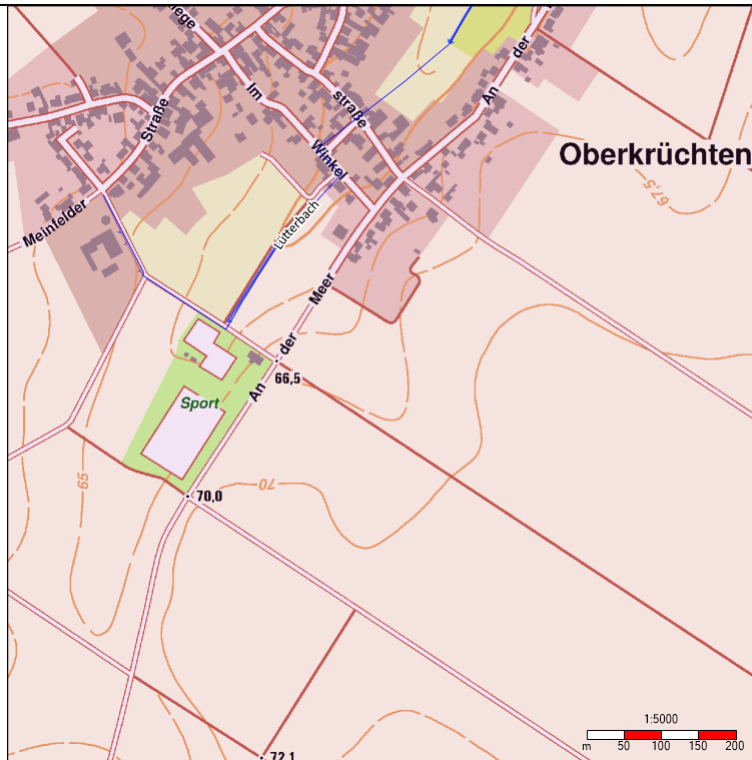
Planquadrat N5674E303



<b>Planquadrat-Nr.:</b>	N5674E303
	Oberkrüchten
Topografie	Frei- / Ackerfläche, Wohngebiet, Waldgebiet
Zuständige Löscheinheit	LZ Oberkrüchten
<b>Klassifizierung Brand</b>	
Brand 1-4	Gebäudeklasse 1 bis 2
<b>Klassifizierung TH</b>	
TH 2	Ortsverkehr, Menschenrettung möglich
<b>Klassifizierung ABC</b>	
ABC 2	Ortsverkehr
<b>Sonstige Gefahren</b>	
besondere Objekte	Landwirtschaftliche Betriebe
Brandmeldeanlagen	0
Gefahrenschwerpunkte	0
Leitungsnetz - Strom (kV)	0
Leitungsnetz - Strom (Anbieter / Eigentümer)	NEW
Leitungsnetz - Gas (Durchmesser)	0
Leitungsnetz - Gas (Druck)	0
Leitungsnetz - Gas (Anbieter / Eigentümer)	NEW
Löschwasserversorgung - SOLL (m³/h)	60

Art der Löschwasserversorgung	öffentliche Wasserversorgung Unterflurhydranten, Brunnen Landwirtschaft
(Lösch-)wasserversorgung - IST (Durchmesser)	80-100
(Lösch-)wasserversorgung - IST (Anbieter / Eigentümer)	Gemeindewerke Niederkrüchten GmbH
Bemerkungen	keine

Planquadrat N5674E304

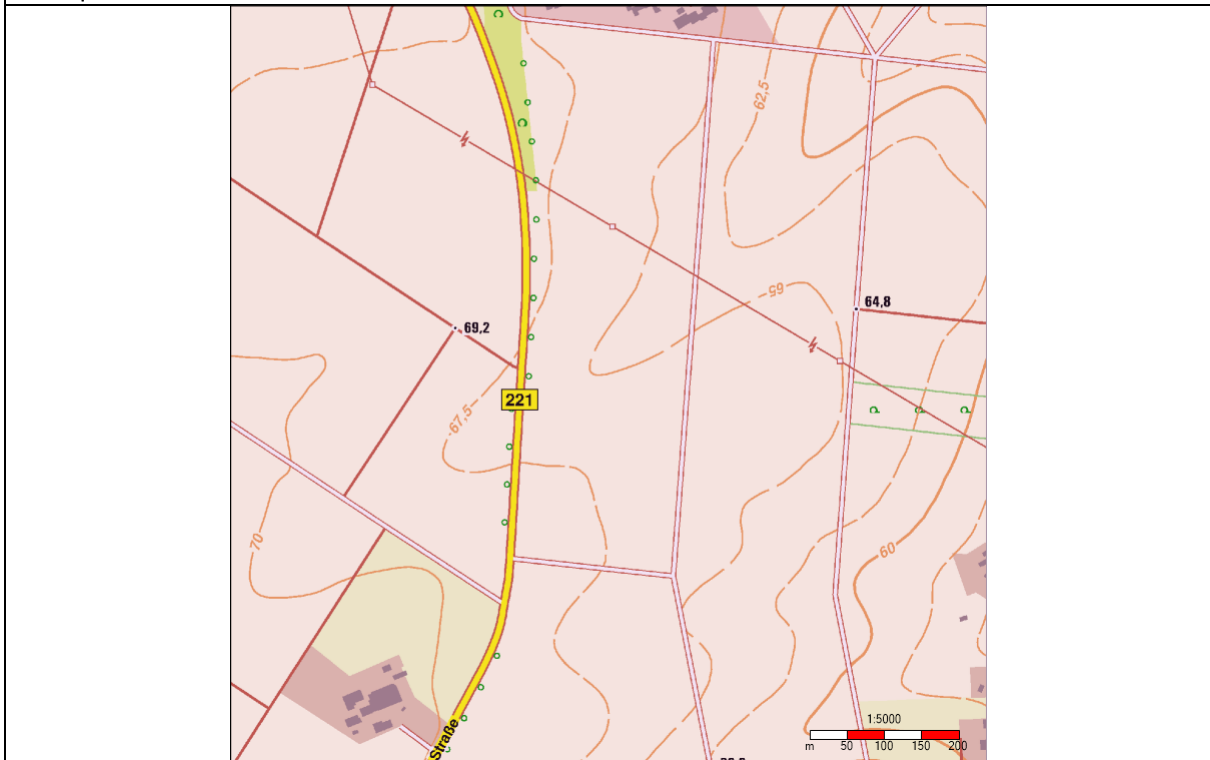


<b>Planquadrat-Nr.:</b>	N5674E304
	Oberkrüchten
Topografie	Frei- / Ackerfläche, Wohngebiet
Zuständige Löscheinheit	LZ Oberkrüchten
<b>Klassifizierung Brand</b>	
Brand 1-2	Gebäudeklasse 1 bis 2
<b>Klassifizierung TH</b>	
TH 1	Ortsverkehr, Menschenrettung möglich
<b>Klassifizierung ABC</b>	
ABC 1	Ortsverkehr
<b>Sonstige Gefahren</b>	
besondere Objekte	Landwirtschaftliche Betrieb
Brandmeldeanlagen	0
Gefahrenschwerpunkte	0
Leitungsnetz - Strom (kV)	0
Leitungsnetz - Strom (Anbieter / Eigentümer)	NEW
Leitungsnetz - Gas (Durchmesser)	0
Leitungsnetz - Gas (Druck)	0
Leitungsnetz - Gas (Anbieter / Eigentümer)	NEW
Löschwasserversorgung - SOLL (m <sup>3</sup> /h)	48-60



Art der Löschwasserversorgung	öffentliche Wasserversorgung Unterflurhydranten, Brunnen Landwirtschaft
(Lösch-)wasserversorgung - IST (Durchmesser)	80-150
(Lösch-)wasserversorgung - IST (Anbieter / Eigentümer)	Gemeindewerke Niederkrüchten GmbH
Bemerkungen	keine

Planquadrat N5674E305



<b>Planquadrat-Nr.:</b>	N5674E305
	Oberkrüchten / Varbrook
Topografie	Frei- / Ackerfläche,
Zuständige Löscheinheit	LZ Oberkrüchten
<b>Klassifizierung Brand</b>	
Brand 1-3	Gebäudeklasse 1 bis 2
<b>Klassifizierung TH</b>	
TH 3	Durchgangsverkehr, Menschenrettung möglich
<b>Klassifizierung ABC</b>	
ABC 3	Durchgangsverkehr
<b>Sonstige Gefahren</b>	
besondere Objekte	Landwirtschaftliche Betriebe / B221
Brandmeldeanlagen	0
Gefahrenschwerpunkte	B221
Leitungsnetz - Strom (kV)	0
Leitungsnetz - Strom (Anbieter / Eigentümer)	NEW
Leitungsnetz - Gas (Durchmesser)	0
Leitungsnetz - Gas (Druck)	0
Leitungsnetz - Gas (Anbieter / Eigentümer)	NEW
Löschwasserversorgung - SOLL (m³/h)	48-60

Art der Löschwasserversorgung	öffentliche Wasserversorgung Unterflurhydranten, Brunnen Landwirtschaft
(Lösch-)wasserversorgung - IST (Durchmesser)	80-100
(Lösch-)wasserversorgung - IST (Anbieter / Eigentümer)	Gemeindewerke Niederkrüchten GmbH
Bemerkungen	keine

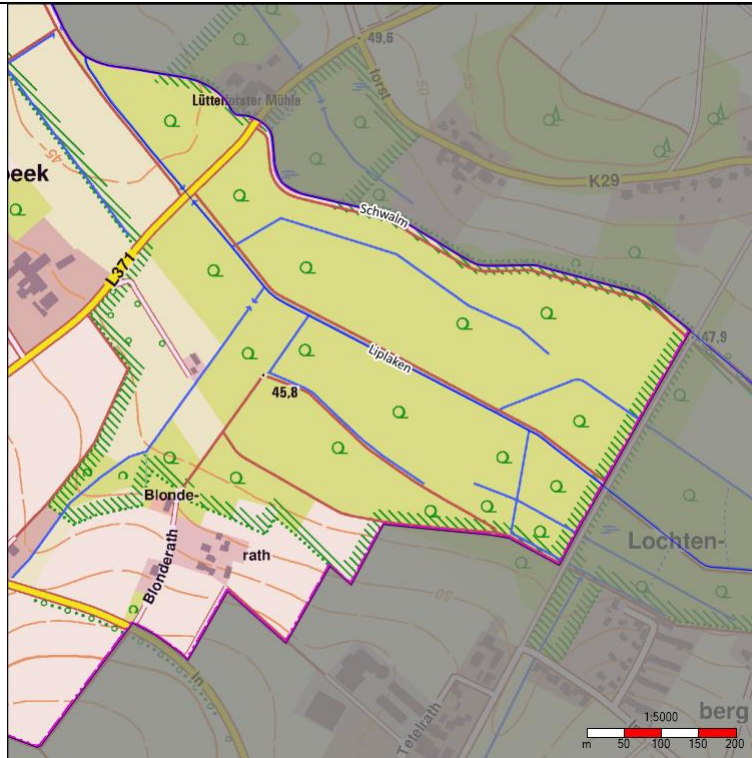
Planquadrat N5674E306



<b>Planquadrat-Nr.:</b>	N5674E306
	Niederkrüchten
Topografie	Frei- / Ackerfläche, Wohngebiet, Waldgebiet
Zuständige Löscheinheit	LZ Niederkrüchten
<b>Klassifizierung Brand</b>	
Brand 1-3	Gebäudeklasse 1 bis 2
<b>Klassifizierung TH</b>	
TH 3	Durchgangsverkehr, Menschenrettung möglich
<b>Klassifizierung ABC</b>	
ABC 2	Durchgangsverkehr
<b>Sonstige Gefahren</b>	
besondere Objekte	Landwirtschaftliche Betriebe
Brandmeldeanlagen	0
Gefahrenschwerpunkte	0
Leitungsnetz - Strom (kV)	0
Leitungsnetz - Strom (Anbieter / Eigentümer)	NEW
Leitungsnetz - Gas (Durchmesser)	0
Leitungsnetz - Gas (Druck)	0
Leitungsnetz - Gas (Anbieter / Eigentümer)	NEW
Löschwasserversorgung - SOLL (m <sup>3</sup> /h)	48-60

Art der Löschwasserversorgung	öffentliche Wasserversorgung Unterflurhydranten, Brunnen Landwirtschaft
(Lösch-)wasserversorgung - IST (Durchmesser)	80-100
(Lösch-)wasserversorgung - IST (Anbieter / Eigentümer)	Gemeindewerke Niederkrüchten GmbH
Bemerkungen	keine

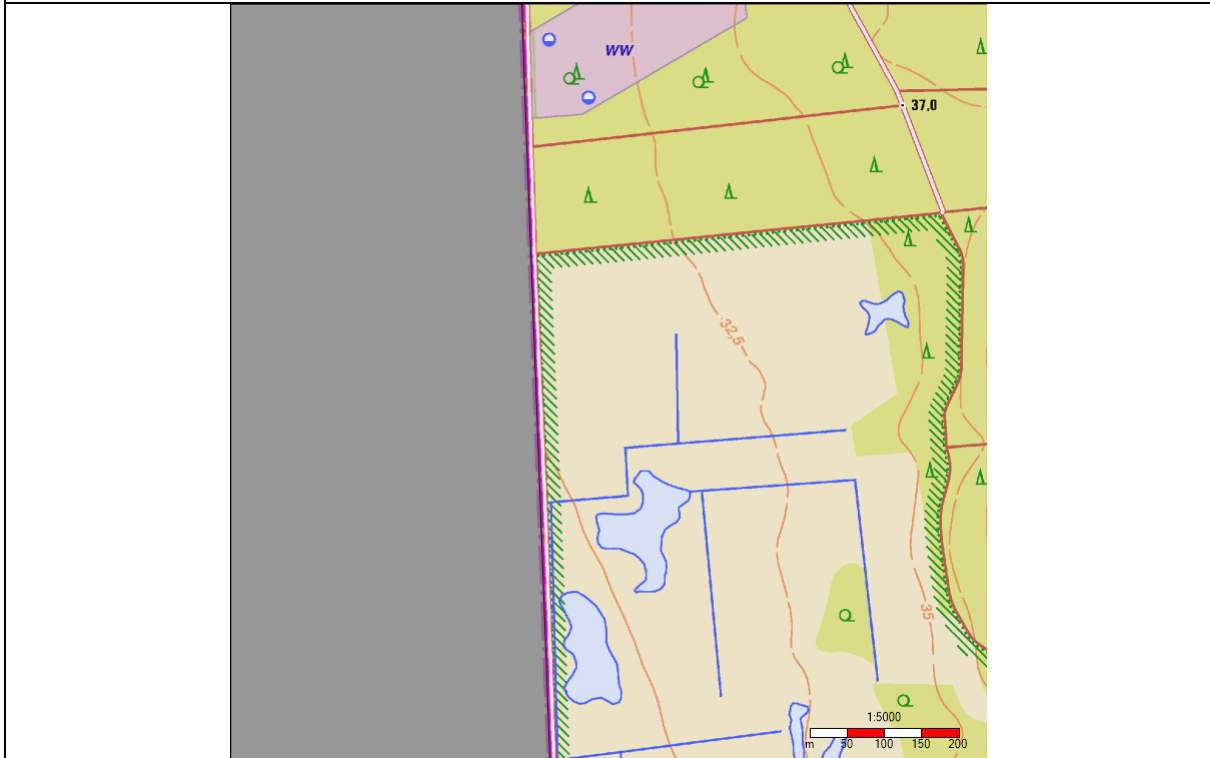
Planquadrat N5674E307



<b>Planquadrat-Nr.:</b>	N5674E307
	Niederkrüchten
Topografie	Frei- / Ackerfläche, Wohngebiet, Waldgebiet
Zuständige Löscheinheit	LZ Niederkrüchten
<b>Klassifizierung Brand</b>	
Brand 1-3	Gebäudeklasse 1 bis 2
<b>Klassifizierung TH</b>	
TH 2	Durchgangsverkehr, Menschenrettung möglich
<b>Klassifizierung ABC</b>	
ABC 2	Durchgangsverkehr
<b>Sonstige Gefahren</b>	
besondere Objekte	0
Brandmeldeanlagen	0
Gefahrenschwerpunkte	0
Leitungsnetz - Strom (kV)	0
Leitungsnetz - Strom (Anbieter / Eigentümer)	NEW
Leitungsnetz - Gas (Durchmesser)	0
Leitungsnetz - Gas (Druck)	0
Leitungsnetz - Gas (Anbieter / Eigentümer)	NEW
Löschwasserversorgung - SOLL (m³/h)	48-60

Art der Löschwasserversorgung	öffentliche Wasserversorgung Unterflurhydranten, Brunnen Landwirtschaft
(Lösch-)wasserversorgung - IST (Durchmesser)	48-150
(Lösch-)wasserversorgung - IST (Anbieter / Eigentümer)	Gemeindewerke Niederkrüchten GmbH
Bemerkungen	keine

Planquadrat N5675E295

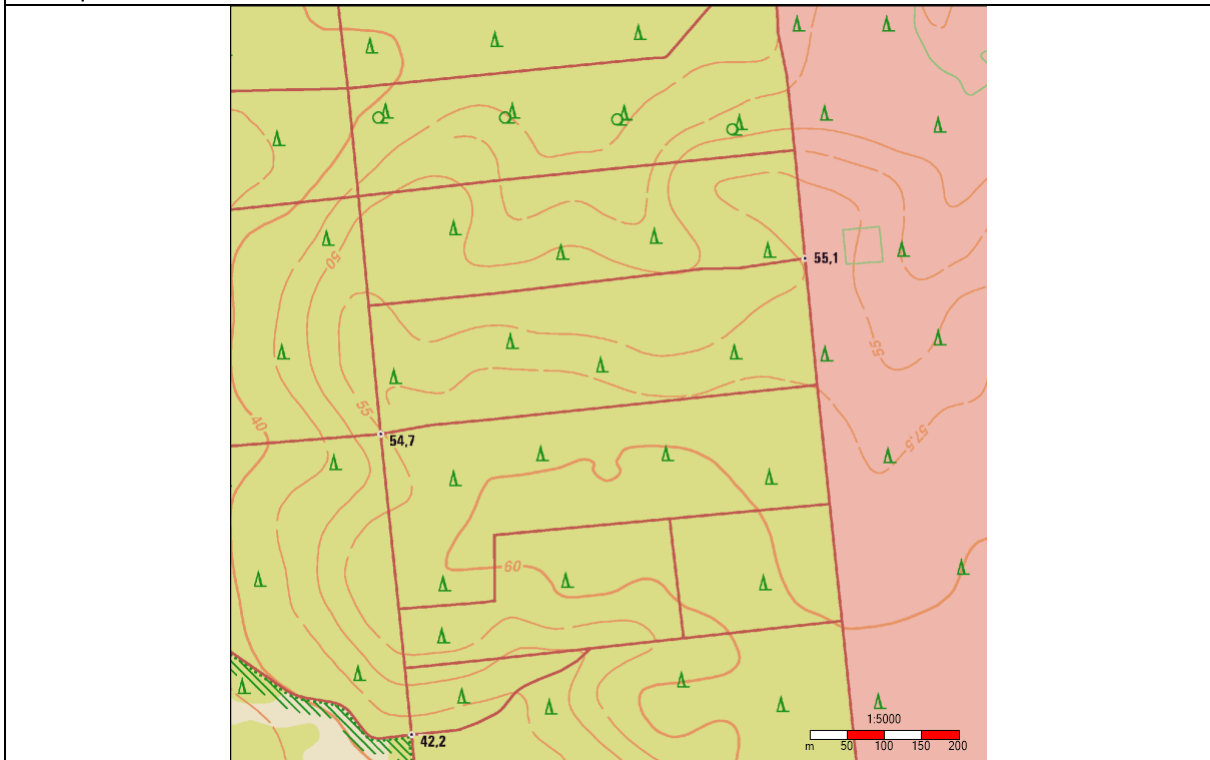


<b>Planquadrat-Nr.:</b>	N5675E295
	Elmpt
Topografie	Frei- / Ackerfläche, Waldgebiet
Zuständige Löscheinheit	LZ Elmpt
<b>Klassifizierung Brand</b>	
Brand 1-3	Gebäudeklasse 0
<b>Klassifizierung TH</b>	
TH 1	Freizeitverkehr, Menschenrettung möglich
<b>Klassifizierung ABC</b>	
ABC 1	Freizeitverkehr, Holztransporte
<b>Sonstige Gefahren</b>	
besondere Objekte	0
Brandmeldeanlagen	0
Gefahrenschwerpunkte	0
Leitungsnetz - Strom (kV)	0
Leitungsnetz - Strom (Anbieter / Eigentümer)	0
Leitungsnetz - Gas (Durchmesser)	0
Leitungsnetz - Gas (Druck)	0
Leitungsnetz - Gas (Anbieter / Eigentümer)	0
Löschwasserversorgung - SOLL (m³/h)	48



Art der Löschwasserversorgung	Pendelverkehr TLF / Lohnunternehmer
(Lösch-)wasserversorgung - IST (Durchmesser)	0
(Lösch-)wasserversorgung - IST (Anbieter / Eigentümer)	0
Bemerkungen	keine

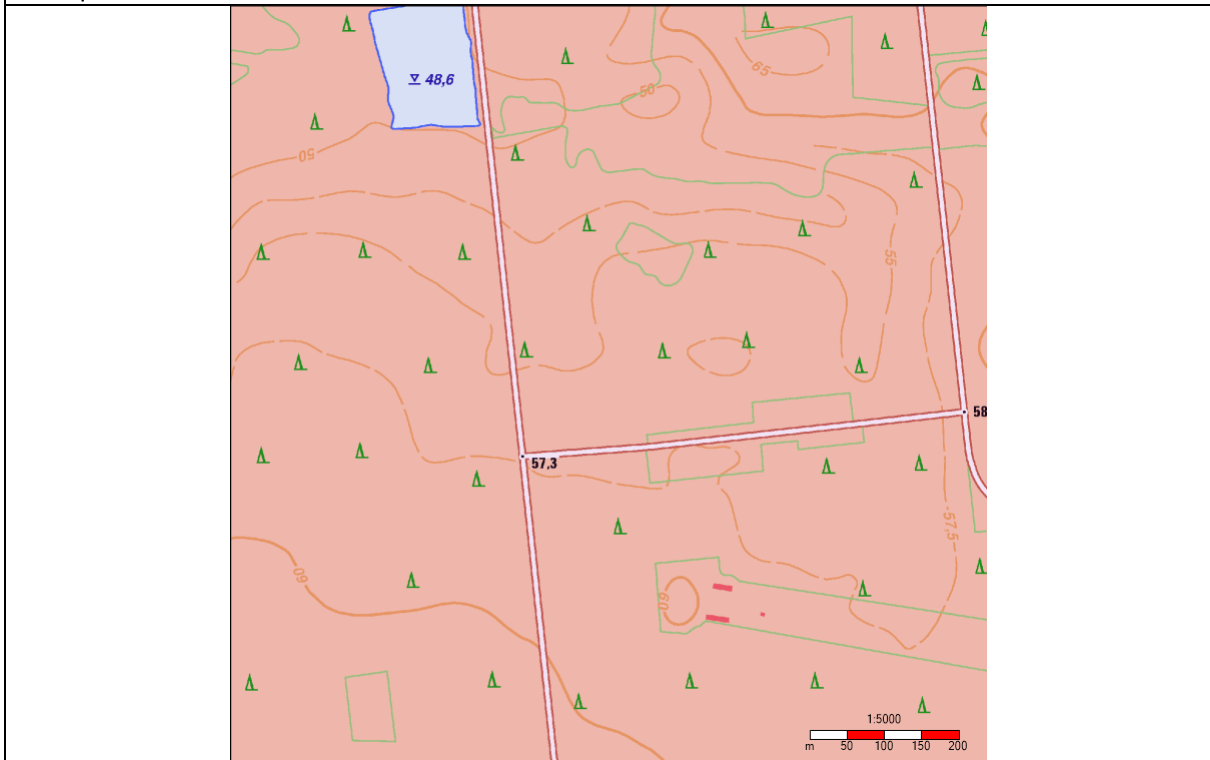
Planquadrat N5675E296



<b>Planquadrat-Nr.:</b>	N5675E296
	Elmpt
Topografie	Waldgebiet
Zuständige Löscheinheit	LZ Elmpt
<b>Klassifizierung Brand</b>	
Brand 1-3	Gebäudeklasse 0
<b>Klassifizierung TH</b>	
TH 1	Freizeitverkehr, Menschenrettung möglich
<b>Klassifizierung ABC</b>	
ABC 1	Freizeitsverkehr, Holztransporte
<b>Sonstige Gefahren</b>	
besondere Objekte	0
Brandmeldeanlagen	0
Gefahrenschwerpunkte	0
Leitungsnetz - Strom (kV)	0
Leitungsnetz - Strom (Anbieter / Eigentümer)	0
Leitungsnetz - Gas (Durchmesser)	0
Leitungsnetz - Gas (Druck)	0
Leitungsnetz - Gas (Anbieter / Eigentümer)	0
Löschwasserversorgung - SOLL (m³/h)	48

Art der Löschwasserversorgung	Pendelverkehr TLF / Lohnunternehmer
(Lösch-)wasserversorgung - IST (Durchmesser)	0
(Lösch-)wasserversorgung - IST (Anbieter / Eigentümer)	0
Bemerkungen	keine

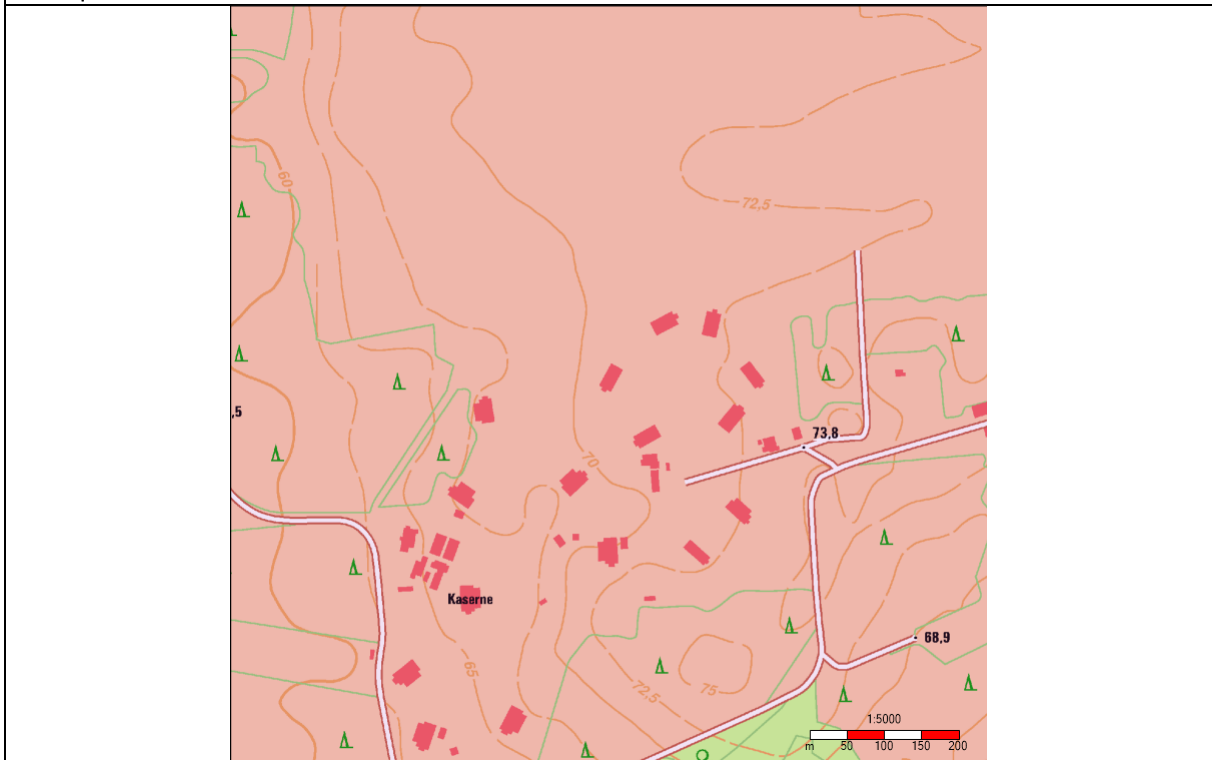
Planquadrat N5675E297



<b>Planquadrat-Nr.:</b>	N5675E297
	Elmpt
Topografie	Waldgebiet
Zuständige Löscheinheit	LZ Elmpt
<b>Klassifizierung Brand</b>	
Brand 1-3	Gebäudeklasse 0
<b>Klassifizierung TH</b>	
TH 1	Kein wirklicher Verkehr auf dem ehem. Flugplatz
<b>Klassifizierung ABC</b>	
ABC 0	Kein Verkehr
<b>Sonstige Gefahren</b>	
besondere Objekte	Ehem. Flugplatz
Brandmeldeanlagen	0
Gefahrenschwerpunkte	0
Leitungsnetz - Strom (kV)	0
Leitungsnetz - Strom (Anbieter / Eigentümer)	0
Leitungsnetz - Gas (Durchmesser)	0
Leitungsnetz - Gas (Druck)	0
Leitungsnetz - Gas (Anbieter / Eigentümer)	0
Löschwasserversorgung - SOLL (m <sup>3</sup> /h)	48

Art der Löschwasserversorgung	Offenes Gewässer / EWS / Pendelverkehr TLF / Lohnunternehmer
(Lösch-)wasserversorgung - IST (Durchmesser)	0
(Lösch-)wasserversorgung - IST (Anbieter / Eigentümer)	0
Bemerkungen	Offenes Gewässer kann trockenfallen

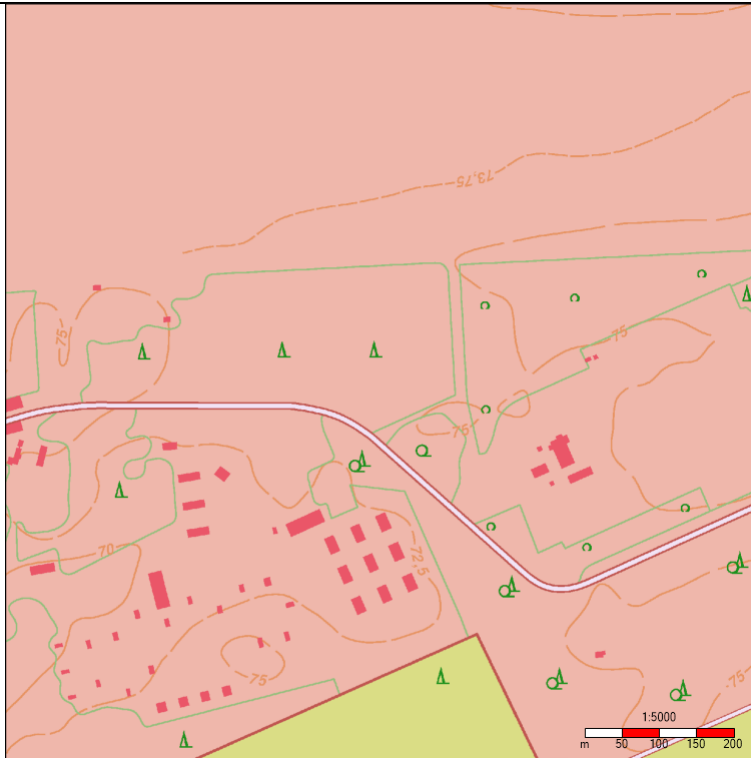
Planquadrat N5675E298



<b>Planquadrat-Nr.:</b>	N5675E298
	Elmpt
Topografie	Freifläche, Waldgebiet
Zuständige Löscheinheit	LZ Elmpt
<b>Klassifizierung Brand</b>	
Brand 1-3	Gebäudeklasse 0
<b>Klassifizierung TH</b>	
TH 1	Ortsverkehr
<b>Klassifizierung ABC</b>	
ABC 1	Ortsverkehr
<b>Sonstige Gefahren</b>	
besondere Objekte	Ehem. Flugplatz / Glofclub
Brandmeldeanlagen	0
Gefahrenschwerpunkte	0
Leitungsnetz - Strom (kV)	0
Leitungsnetz - Strom (Anbieter / Eigentümer)	NEW
Leitungsnetz - Gas (Durchmesser)	0
Leitungsnetz - Gas (Druck)	0
Leitungsnetz - Gas (Anbieter / Eigentümer)	NEW
Löschwasserversorgung - SOLL (m³/h)	48

Art der Löschwasserversorgung	Brunnen Golfclub / EWS / Pendelverkehr TLF / Lohnunternehmer
(Lösch-)wasserversorgung - IST (Durchmesser)	0
(Lösch-)wasserversorgung - IST (Anbieter / Eigentümer)	0
Bemerkungen	Ehm. Bunkeranlagen

Planquadrat N5675E299

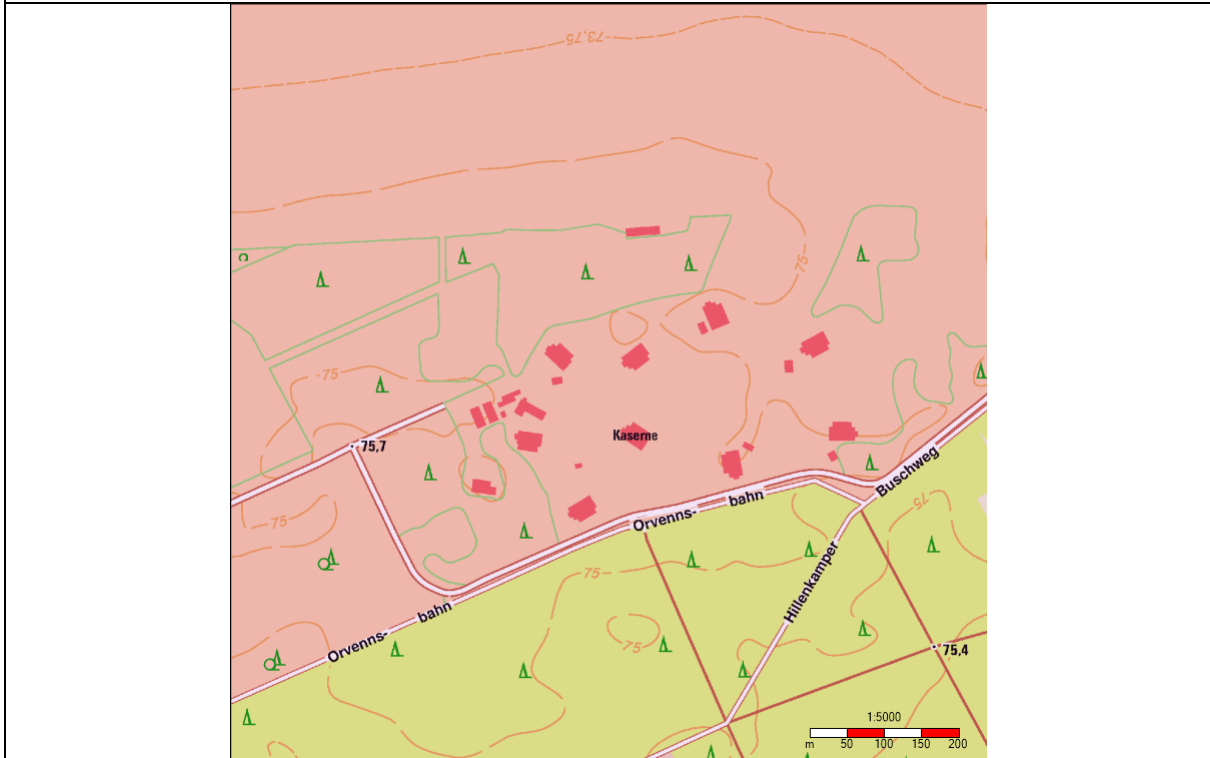


<b>Planquadrat-Nr.:</b>	N5675E299
	Elmpt
Topografie	Freiläche, Waldgebiet
Zuständige Löscheinheit	LZ Elmpt
<b>Klassifizierung Brand</b>	
Brand 1-3	Gebäudeklasse 0
<b>Klassifizierung TH</b>	
TH 1	Kein wirklicher Verkehr auf ehem. Flugplatz
<b>Klassifizierung ABC</b>	
ABC 1	Freizeitverkehr / kein Verkehr auf ehem Flugplatz
<b>Sonstige Gefahren</b>	
besondere Objekte	Ehem. Bunker
Brandmeldeanlagen	0
Gefahrenschwerpunkte	0
Leitungsnetz - Strom (kV)	0
Leitungsnetz - Strom (Anbieter / Eigentümer)	0
Leitungsnetz - Gas (Durchmesser)	0
Leitungsnetz - Gas (Druck)	0
Leitungsnetz - Gas (Anbieter / Eigentümer)	0



Löschwasserversorgung - SOLL (m <sup>3</sup> /h)	48
Art der Löschwasserversorgung	Pendelverkehr TLF / Lohnunternehmen / EWS
(Lösch-)wasserversorgung - IST (Durchmesser)	0
(Lösch-)wasserversorgung - IST (Anbieter / Eigentümer)	0
Bemerkungen	keine

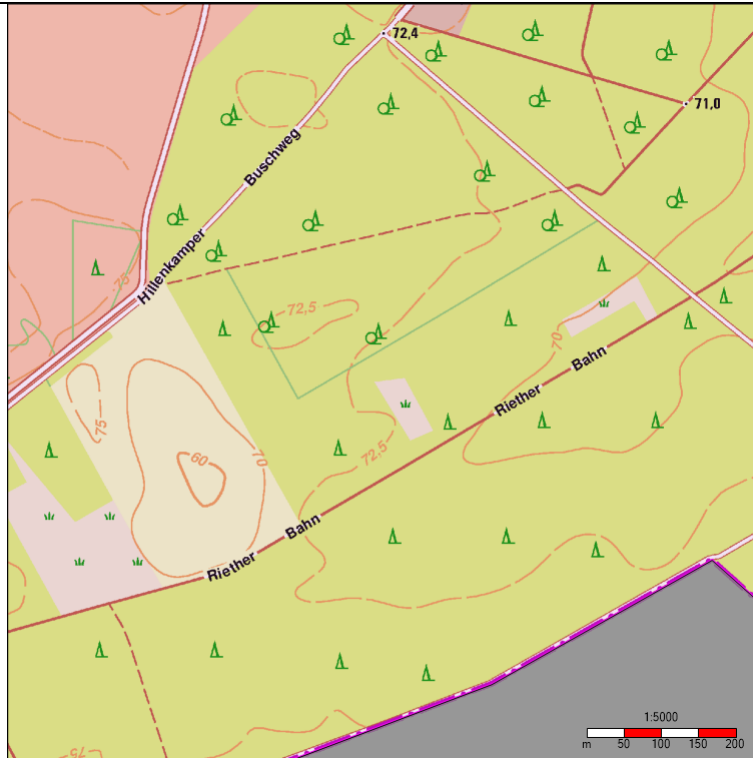
Planquadrat N5675E300



<b>Planquadrat-Nr.:</b>	N5675E300
	Elmpt
Topografie	Freifläche, Waldgebiet
Zuständige Löscheinheit	LZ Elmpt
<b>Klassifizierung Brand</b>	
Brand 1-3	Gebäudeklasse 0
<b>Klassifizierung TH</b>	
TH 1	Freizeitverkehr, Menschenrettung möglich
<b>Klassifizierung ABC</b>	
ABC 1	Freizeitverkehr
<b>Sonstige Gefahren</b>	
besondere Objekte	Ehem. Bunker
Brandmeldeanlagen	0
Gefahrenschwerpunkte	0
Leitungsnetz - Strom (kV)	0
Leitungsnetz - Strom (Anbieter / Eigentümer)	0
Leitungsnetz - Gas (Durchmesser)	0
Leitungsnetz - Gas (Druck)	0
Leitungsnetz - Gas (Anbieter / Eigentümer)	0
Löschwasserversorgung - SOLL (m <sup>3</sup> /h)	48

Art der Löschwasserversorgung	Pendelverkehr TLF / Lohnunternehmer / EWS
(Lösch-)wasserversorgung - IST (Durchmesser)	0
(Lösch-)wasserversorgung - IST (Anbieter / Eigentümer)	0
Bemerkungen	keine

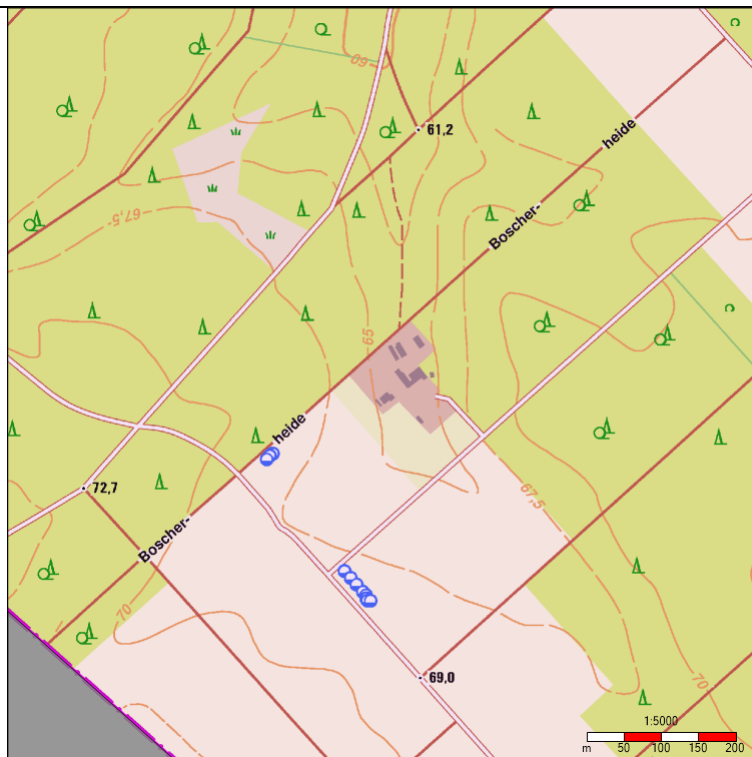
Planquadrat N5675E301



<b>Planquadrat-Nr.:</b>	N5675E301
	Elmpt
Topografie	Freifläche, Waldgebiet
Zuständige Löscheinheit	LZ Elmpt
<b>Klassifizierung Brand</b>	
Brand 1-3	Gebäudeklasse 0
<b>Klassifizierung TH</b>	
TH 1	Freizeitverkehr, Menschenrettung möglich
<b>Klassifizierung ABC</b>	
ABC 1	Freizeitverkehr
<b>Sonstige Gefahren</b>	
besondere Objekte	Ehem. Bunker
Brandmeldeanlagen	0
Gefahrenschwerpunkte	0
Leitungsnetz - Strom (kV)	0
Leitungsnetz - Strom (Anbieter / Eigentümer)	0
Leitungsnetz - Gas (Durchmesser)	0
Leitungsnetz - Gas (Druck)	0
Leitungsnetz - Gas (Anbieter / Eigentümer)	0
Löschwasserversorgung - SOLL (m <sup>3</sup> /h)	48

Art der Löschwasserversorgung	Pendelverkehr TLF / Lohnunternehmer
(Lösch-)wasserversorgung - IST (Durchmesser)	0
(Lösch-)wasserversorgung - IST (Anbieter / Eigentümer)	0
Bemerkungen	keine

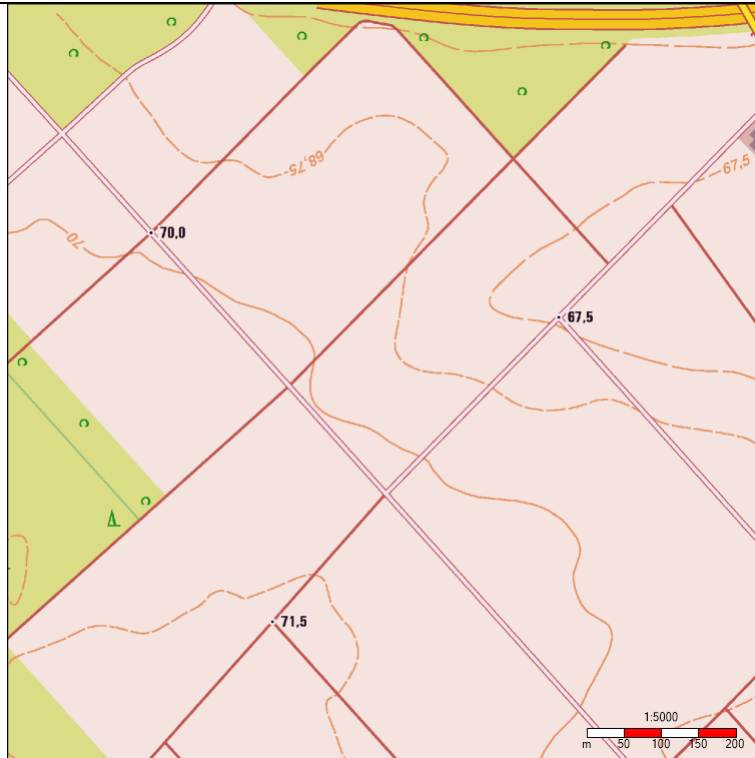
Planquadrat N5675E302



<b>Planquadrat-Nr.:</b>	N5675E302
	Oberkrüchten
Topografie	Frei- / Ackerfläche, Waldgebiet
Zuständige Löscheinheit	LZ Oberkrüchten
<b>Klassifizierung Brand</b>	
Brand 1-3	Gebäudeklasse 1
<b>Klassifizierung TH</b>	
TH 3	Freizeitverkehr, Menschenrettung möglich
<b>Klassifizierung ABC</b>	
ABC 1	Freizeitverkehr
<b>Sonstige Gefahren</b>	
besondere Objekte	0
Brandmeldeanlagen	0
Gefahrenschwerpunkte	0
Leitungsnetz - Strom (kV)	0
Leitungsnetz - Strom (Anbieter / Eigentümer)	NEW
Leitungsnetz - Gas (Durchmesser)	0
Leitungsnetz - Gas (Druck)	0
Leitungsnetz - Gas (Anbieter / Eigentümer)	NEW
Löschwasserversorgung - SOLL (m³/h)	48

Art der Löschwasserversorgung	öffentliche Wasserversorgung Unterflurhydranten, Brunnen Landwirtschaft
(Lösch-)wasserversorgung - IST (Durchmesser)	80
(Lösch-)wasserversorgung - IST (Anbieter / Eigentümer)	Gemeindewerke Niederkrüchten GmbH
Bemerkungen	keine

Planquadrat N5675E303



<b>Planquadrat-Nr.:</b>	N5675E303
	Oberkrüchten
Topografie	Frei- / Ackerfläche, Waldgebiet
Zuständige Löscheinheit	LZ Oberkrüchten
<b>Klassifizierung Brand</b>	
Brand 1-3	Gebäudeklasse 1
<b>Klassifizierung TH</b>	
TH 2	Ortsverkehr, Menschenrettung möglich
<b>Klassifizierung ABC</b>	
ABC 1	Ortsverkehr
<b>Sonstige Gefahren</b>	
besondere Objekte	Windkraftanlagen (Neu 4)
Brandmeldeanlagen	0
Gefahrenschwerpunkte	0
Leitungsnetz - Strom (kV)	0
Leitungsnetz - Strom (Anbieter / Eigentümer)	NEW
Leitungsnetz - Gas (Durchmesser)	0
Leitungsnetz - Gas (Druck)	0
Leitungsnetz - Gas (Anbieter / Eigentümer)	NEW
Löschwasserversorgung - SOLL (m <sup>3</sup> /h)	48



Art der Löschwasserversorgung	öffentliche Wasserversorgung Unterflurhydranten, Brunnen Landwirtschaft
(Lösch-)wasserversorgung - IST (Durchmesser)	80
(Lösch-)wasserversorgung - IST (Anbieter / Eigentümer)	Gemeindewerke Niederkrüchten GmbH
Bemerkungen	keine

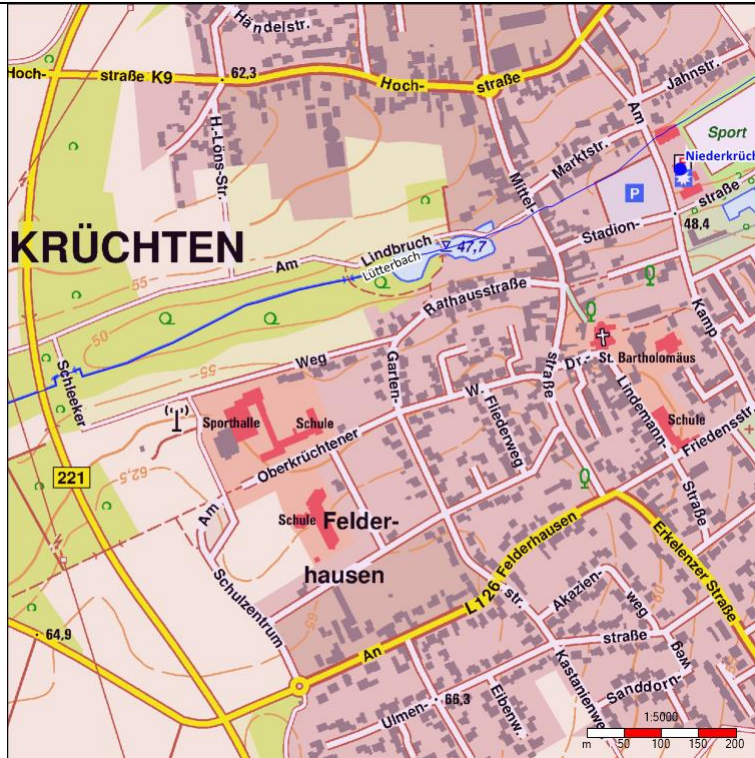
Planquadrat N5675E304



<b>Planquadrat-Nr.:</b>	N5675E304
	Oberkrüchten
Topografie	Frei- / Ackerfläche, Wohngebiet, Waldgebiet
Zuständige Löscheinheit	LZ Oberkrüchten
<b>Klassifizierung Brand</b>	
Brand 1-3	Gebäudeklasse 1 bis 2
<b>Klassifizierung TH</b>	
TH 3	Durchgangsverkehr, Menschenrettung möglich
<b>Klassifizierung ABC</b>	
ABC 3	Durchgangsverkehr
<b>Sonstige Gefahren</b>	
besondere Objekte	Kindergarten
Brandmeldeanlagen	0
Gefahrenschwerpunkte	0
Leitungsnetz - Strom (kV)	0
Leitungsnetz - Strom (Anbieter / Eigentümer)	NEW
Leitungsnetz - Gas (Durchmesser)	0
Leitungsnetz - Gas (Druck)	0
Leitungsnetz - Gas (Anbieter / Eigentümer)	NEW
Löschwasserversorgung - SOLL (m³/h)	48-60

Art der Löschwasserversorgung	öffentliche Wasserversorgung Unterflurhydranten, Brunnen Landwirtschaft
(Lösch-)wasserversorgung - IST (Durchmesser)	80-200
(Lösch-)wasserversorgung - IST (Anbieter / Eigentümer)	Gemeindewerke Niederkrüchten GmbH
Bemerkungen	keine

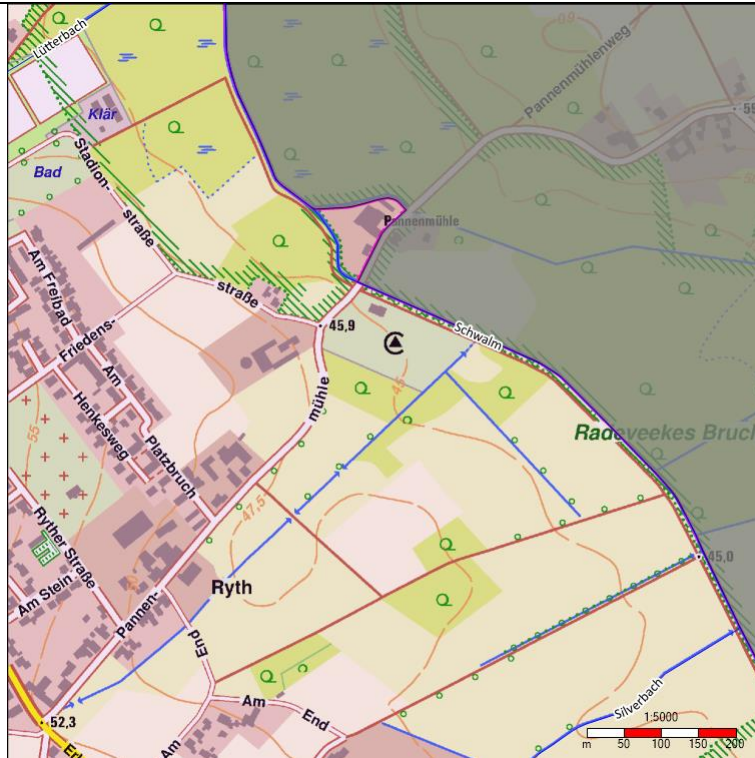
Planquadrat N5675E305



<b>Planquadrat-Nr.:</b>	N5675E305
	Niederkrüchten
Topografie	Frei- / Ackerfläche, Wohngebiet, Waldgebiet
Zuständige Löscheinheit	LZ Oberkrüchten / LZ Niederkrüchten
<b>Klassifizierung Brand</b>	
Brand 1-4	Gebäudeklasse 1 bis 4
<b>Klassifizierung TH</b>	
TH 3	Durchgangsverkehr, Menschenrettung möglich
<b>Klassifizierung ABC</b>	
ABC 3	Durchgangsverkehr
<b>Sonstige Gefahren</b>	
besondere Objekte	Kindergarten / Schulen / Behindertenheim
Brandmeldeanlagen	0
Gefahrenschwerpunkte	B221
Leitungsnetz - Strom (kV)	0
Leitungsnetz - Strom (Anbieter / Eigentümer)	NEW
Leitungsnetz - Gas (Durchmesser)	0
Leitungsnetz - Gas (Druck)	0
Leitungsnetz - Gas (Anbieter / Eigentümer)	NEW
Löschwasserversorgung - SOLL (m³/h)	48-120

Art der Löschwasserversorgung	öffentliche Wasserversorgung Unterflurhydranten, Brunnen Landwirtschaft
(Lösch-)wasserversorgung - IST (Durchmesser)	80-200
(Lösch-)wasserversorgung - IST (Anbieter / Eigentümer)	Gemeindewerke Niederkrüchten GmbH
Bemerkungen	keine

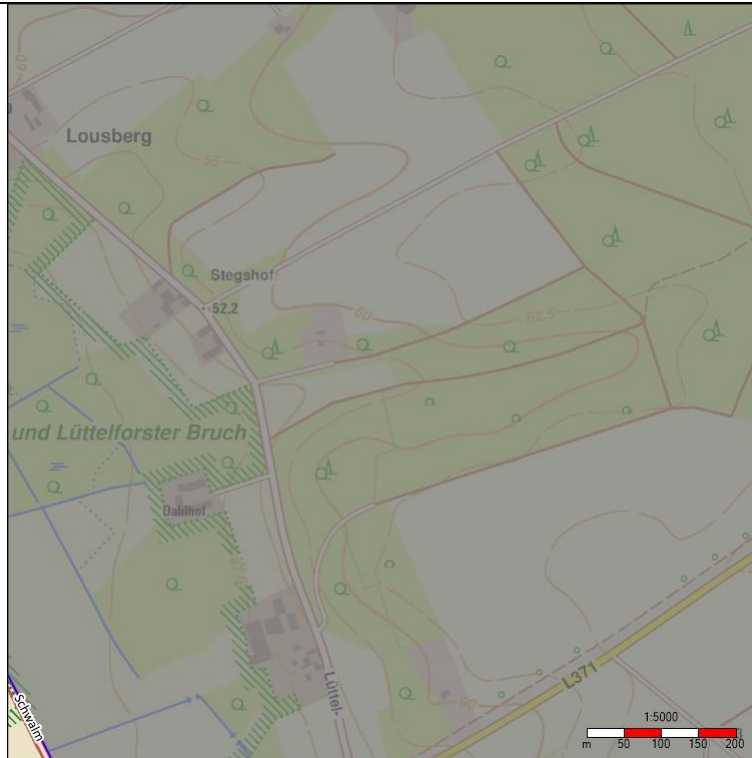
Planquadrat N5675E306



<b>Planquadrat-Nr.:</b>	N5675E306
	Niederkrüchten
Topografie	Frei- / Ackerfläche, Wohngebiet, Waldgebiet
Zuständige Löscheinheit	LZ Niederkrüchten
<b>Klassifizierung Brand</b>	
Brand 1-3	Gebäudeklasse 1
<b>Klassifizierung TH</b>	
TH 2	Ortsverkehr, Menschenrettung möglich
<b>Klassifizierung ABC</b>	
ABC 2	Durchgangsverkehr
<b>Sonstige Gefahren</b>	
besondere Objekte	Campingplatz
Brandmeldeanlagen	0
Gefahrenschwerpunkte	0
Leitungsnetz - Strom (kV)	0
Leitungsnetz - Strom (Anbieter / Eigentümer)	NEW
Leitungsnetz - Gas (Durchmesser)	0
Leitungsnetz - Gas (Druck)	0
Leitungsnetz - Gas (Anbieter / Eigentümer)	NEW
Löschwasserversorgung - SOLL (m <sup>3</sup> /h)	48-60

Art der Löschwasserversorgung	öffentliche Wasserversorgung Unterflurhydranten, Brunnen Landwirtschaft
(Lösch-)wasserversorgung - IST (Durchmesser)	80-150
(Lösch-)wasserversorgung - IST (Anbieter / Eigentümer)	Gemeindewerke Niederkrüchten GmbH
Bemerkungen	keine

Planquadrat N5675E307



<b>Planquadrat-Nr.:</b>	N5675E307
	Niederkrüchten
Topografie	Freifläche
Zuständige Löscheinheit	LZ Niederkrüchten
<b>Klassifizierung Brand</b>	
Brand 1	Gebäudeklasse 0
<b>Klassifizierung TH</b>	
TH 1	Freizeitverkehr, Menschenrettung möglich
<b>Klassifizierung ABC</b>	
ABC 1	Freizeitverkehr
<b>Sonstige Gefahren</b>	
besondere Objekte	0
Brandmeldeanlagen	0
Gefahrenschwerpunkte	0
Leitungsnetz - Strom (kV)	0
Leitungsnetz - Strom (Anbieter / Eigentümer)	NEW
Leitungsnetz - Gas (Durchmesser)	0
Leitungsnetz - Gas (Druck)	0
Leitungsnetz - Gas (Anbieter / Eigentümer)	NEW
Löschwasserversorgung - SOLL (m³/h)	48



Art der Löschwasserversorgung	Offenes Gewässer Schwalm
(Lösch-)wasserversorgung - IST (Durchmesser)	0
(Lösch-)wasserversorgung - IST (Anbieter / Eigentümer)	0
Bemerkungen	keine

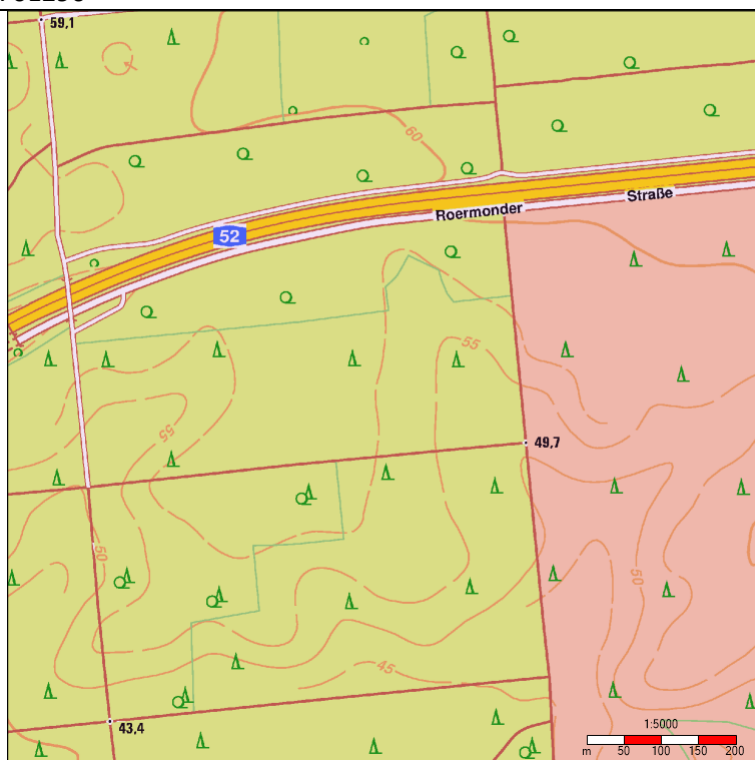
Planquadrat N5676E295



<b>Planquadrat-Nr.:</b>	N5676E295
	Elmpt
Topografie	Waldgebiet
Zuständige Löscheinheit	LZ Elmpt
<b>Klassifizierung Brand</b>	
Brand 1-3	Gebäudeklasse 0
<b>Klassifizierung TH</b>	
TH 3	Durchgangsverkehr, Menschenrettung möglich
<b>Klassifizierung ABC</b>	
ABC 3	Durchgangsverkehr
<b>Sonstige Gefahren</b>	
besondere Objekte	BAB 52
Brandmeldeanlagen	0
Gefahrenschwerpunkte	BAB 52
Leitungsnetz - Strom (kV)	0
Leitungsnetz - Strom (Anbieter / Eigentümer)	NEW
Leitungsnetz - Gas (Durchmesser)	0
Leitungsnetz - Gas (Druck)	0
Leitungsnetz - Gas (Anbieter / Eigentümer)	NEW
Löschwasserversorgung - SOLL (m³/h)	48

Art der Löschwasserversorgung	Pendelverkehr TLF / Lohnunternehmer
(Lösch-)wasserversorgung - IST (Durchmesser)	0
(Lösch-)wasserversorgung - IST (Anbieter / Eigentümer)	0
Bemerkungen	keine

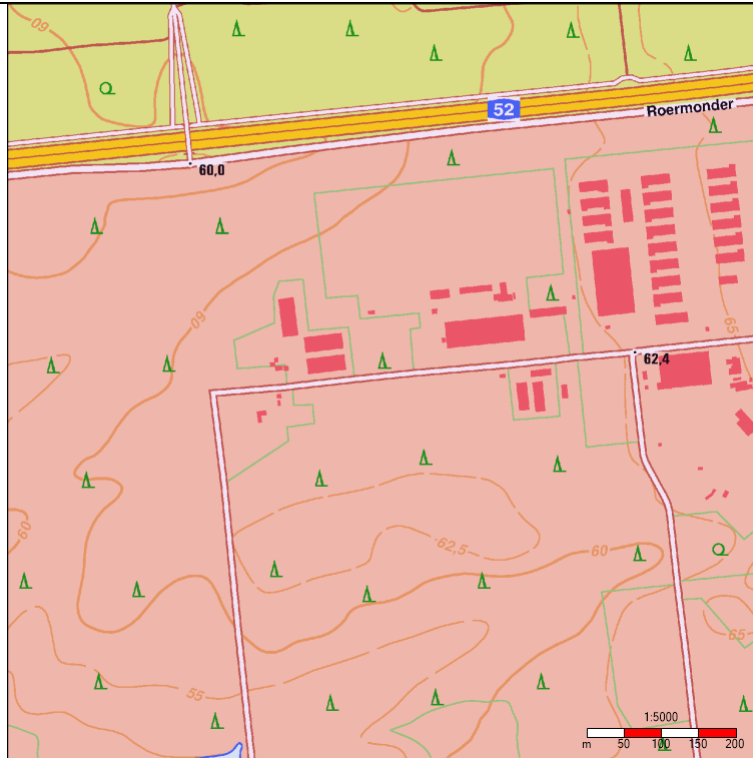
Planquadrat N5676E296



<b>Planquadrat-Nr.:</b>	N5676E296
	Elmpt
Topografie	Waldgebiet / BAB
Zuständige Löscheinheit	LZ Elmpt
<b>Klassifizierung Brand</b>	
Brand 1-3	Gebäudeklasse 0
<b>Klassifizierung TH</b>	
TH 3	Durchgangsverkehr, Menschenrettung möglich
<b>Klassifizierung ABC</b>	
ABC 3	Durchgangsverkehr
<b>Sonstige Gefahren</b>	
besondere Objekte	BAB 52
Brandmeldeanlagen	0
Gefahrenschwerpunkte	BAB 52
Leitungsnetz - Strom (kV)	0
Leitungsnetz - Strom (Anbieter / Eigentümer)	NEW
Leitungsnetz - Gas (Durchmesser)	0
Leitungsnetz - Gas (Druck)	0
Leitungsnetz - Gas (Anbieter / Eigentümer)	NEW
Löschwasserversorgung - SOLL (m <sup>3</sup> /h)	48

Art der Löschwasserversorgung	Pendelverkehr TLF / Lohnunternehmer
(Lösch-)wasserversorgung - IST (Durchmesser)	0
(Lösch-)wasserversorgung - IST (Anbieter / Eigentümer)	0
Bemerkungen	keine

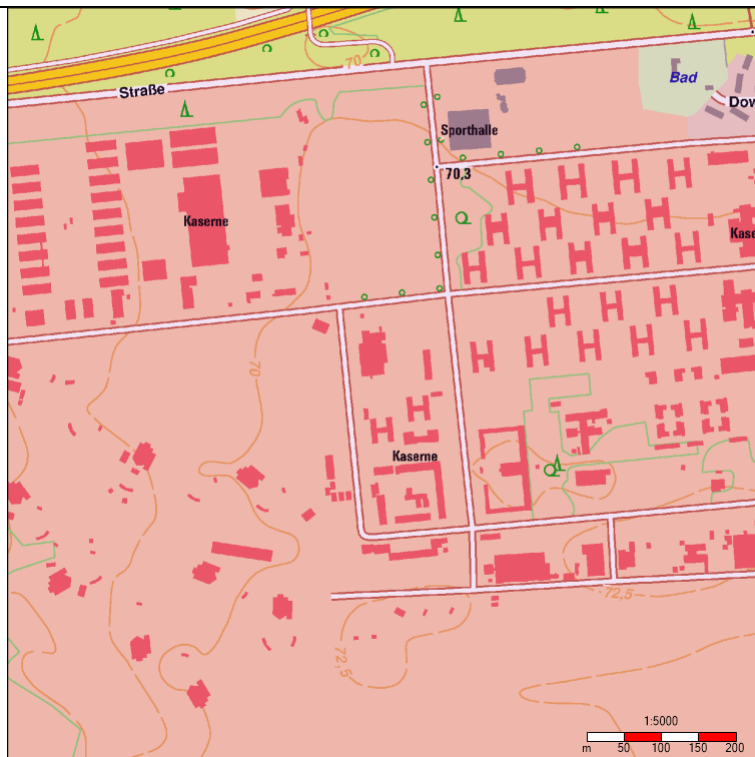
Planquadrat N5676E297



<b>Planquadrat-Nr.:</b>	N5676E297
	Elmpt
Topografie	Waldgebiet
Zuständige Löscheinheit	LZ Elmpt
<b>Klassifizierung Brand</b>	
Brand 1-3	Gebäudeklasse 0
<b>Klassifizierung TH</b>	
TH 3	Durchgangsverkehr, Menschenrettung möglich
<b>Klassifizierung ABC</b>	
ABC 3	Durchgangsverkehr / BAB
<b>Sonstige Gefahren</b>	
besondere Objekte	BAB 52 / ehem. Flugplatz
Brandmeldeanlagen	0
Gefahrenschwerpunkte	BAB 52
Leitungsnetz - Strom (kV)	0
Leitungsnetz - Strom (Anbieter / Eigentümer)	0
Leitungsnetz - Gas (Durchmesser)	0
Leitungsnetz - Gas (Druck)	0
Leitungsnetz - Gas (Anbieter / Eigentümer)	0
Löschwasserversorgung - SOLL (m <sup>3</sup> /h)	48

Art der Löschwasserversorgung	Pendelverkehr TLF / Lohnunternehmer
(Lösch-)wasserversorgung - IST (Durchmesser)	0
(Lösch-)wasserversorgung - IST (Anbieter / Eigentümer)	0
Bemerkungen	keine

Planquadrat N5676E298

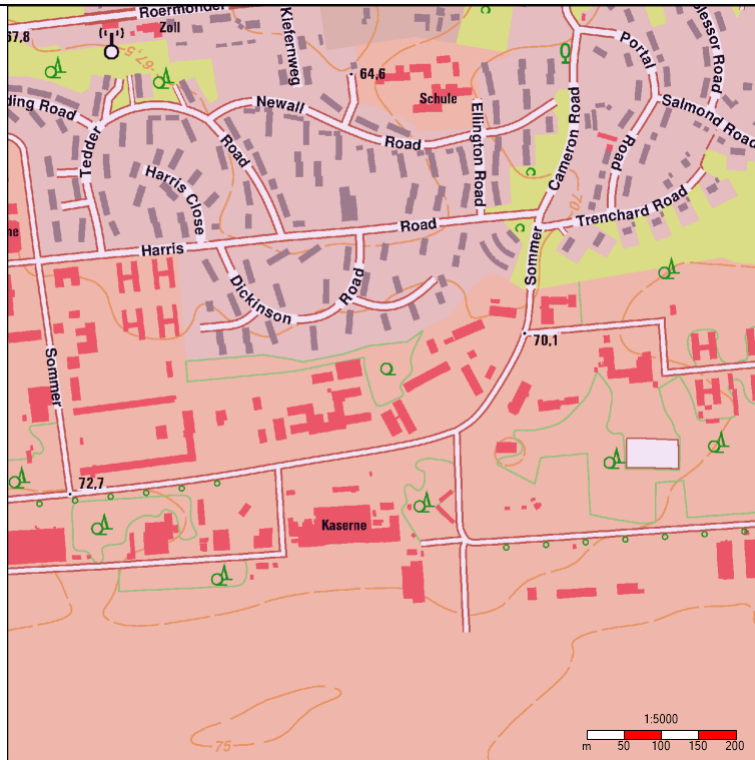


<b>Planquadrat-Nr.:</b>	N5676E298
	Elmpt
Topografie	Freifläche, Waldgebiet
Zuständige Löscheinheit	LZ Elmpt
<b>Klassifizierung Brand</b>	
Brand 1-3	Gebäudeklasse 0
<b>Klassifizierung TH</b>	
TH 3	Durchgangsverkehr, Menschenrettung möglich
<b>Klassifizierung ABC</b>	
ABC 3	Durchgangsverkehr
<b>Sonstige Gefahren</b>	
besondere Objekte	BAB 52 / ehem. Flugplatz
Brandmeldeanlagen	0
Gefahrenschwerpunkte	BAB 52
Leitungsnetz - Strom (kV)	0
Leitungsnetz - Strom (Anbieter / Eigentümer)	0
Leitungsnetz - Gas (Durchmesser)	0
Leitungsnetz - Gas (Druck)	0
Leitungsnetz - Gas (Anbieter / Eigentümer)	0
Löschwasserversorgung - SOLL (m³/h)	48



Art der Löschwasserversorgung	Pendelverkehr TLF / Lohnunternehmer
(Lösch-)wasserversorgung - IST (Durchmesser)	0
(Lösch-)wasserversorgung - IST (Anbieter / Eigentümer)	0
Bemerkungen	keine

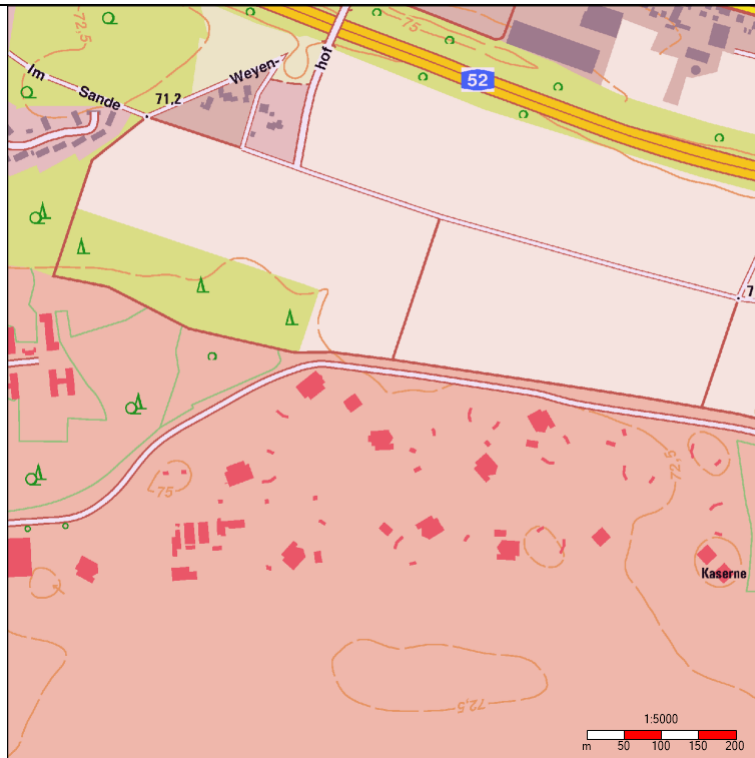
Planquadrat N5676E299



Planquadrat-Nr.:	N5676E299
	Elmpt
Topografie	Freifläche
Zuständige Löscheinheit	LZ Elmpt
<b>Klassifizierung Brand</b>	
Brand 1-2	Gebäudeklasse 0
<b>Klassifizierung TH</b>	
TH 1	Ortsverkehr (Golfclub)
<b>Klassifizierung ABC</b>	
ABC 1	Ortsverkehr
<b>Sonstige Gefahren</b>	
besondere Objekte	0
Brandmeldeanlagen	0
Gefahrenschwerpunkte	0
Leitungsnetz - Strom (kV)	0
Leitungsnetz - Strom (Anbieter / Eigentümer)	0
Leitungsnetz - Gas (Durchmesser)	0
Leitungsnetz - Gas (Druck)	0
Leitungsnetz - Gas (Anbieter / Eigentümer)	0
Löschwasserversorgung - SOLL (m <sup>3</sup> /h)	48

Art der Löschwasserversorgung	Pendelverkehr TLF / Lohnunternehmer
(Lösch-)wasserversorgung - IST (Durchmesser)	0
(Lösch-)wasserversorgung - IST (Anbieter / Eigentümer)	0
Bemerkungen	keine

Planquadrat N5676E300



<b>Planquadrat-Nr.:</b>	N5676E300
	Elmpt
Topografie	Frei- / Ackerfläche, Wohngebiet, Waldgebiet
Zuständige Löscheinheit	LZ Elmpt
<b>Klassifizierung Brand</b>	
Brand 1-4	Gebäudeklasse 1 bis 2
<b>Klassifizierung TH</b>	
TH 3	Durchgangsverkehr, Menschenrettung möglich
<b>Klassifizierung ABC</b>	
ABC 3	Durchgangsverkehr
<b>Sonstige Gefahren</b>	
besondere Objekte	Landwirtschaftliche Betriebe / BAB 52 / ehem Bunker
Brandmeldeanlagen	0
Gefahrenschwerpunkte	BAB 52 / Lohnunternehmer /
Leitungsnetz - Strom (kV)	0
Leitungsnetz - Strom (Anbieter / Eigentümer)	NEW
Leitungsnetz - Gas (Durchmesser)	0
Leitungsnetz - Gas (Druck)	0
Leitungsnetz - Gas (Anbieter / Eigentümer)	NEW

Löschwasserversorgung - SOLL (m <sup>3</sup> /h)	48-60
Art der Löschwasserversorgung	öffentliche Wasserversorgung Unterflurhydranten, Brunnen Landwirtschaft
(Lösch-)wasserversorgung - IST (Durchmesser)	80-200
(Lösch-)wasserversorgung - IST (Anbieter / Eigentümer)	Gemeindewerke Niederkrüchten GmbH
Bemerkungen	keine

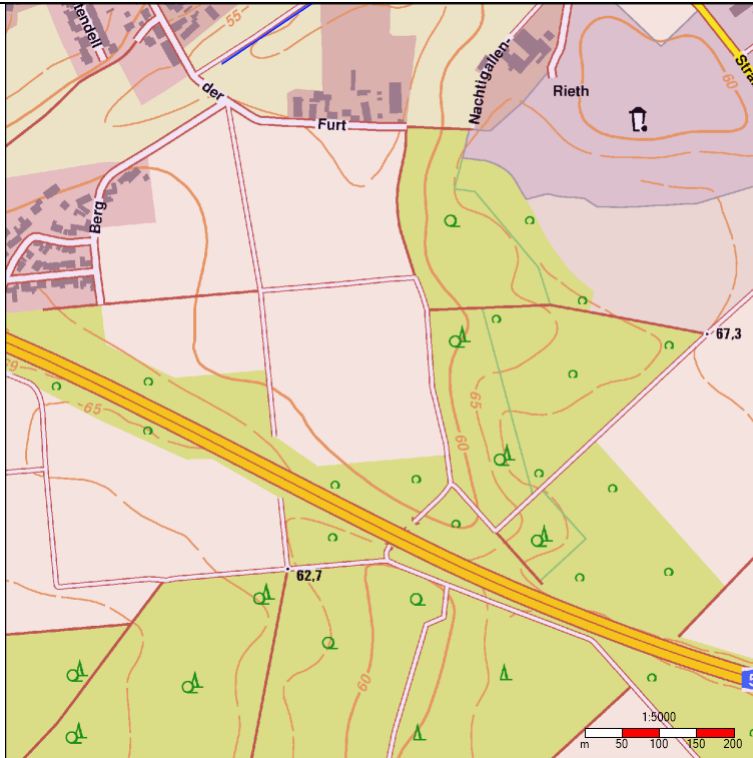
Planquadrat N5676E301



<b>Planquadrat-Nr.:</b>	N5676E301
	Elmpt
Topografie	Frei- / Ackerfläche, Wohngebiet, Waldgebiet
Zuständige Löscheinheit	LZ Elmpt
<b>Klassifizierung Brand</b>	
Brand 1-3	Gebäudeklasse 1 bis 2
<b>Klassifizierung TH</b>	
TH 3	Durchgangsverkehr, Menschenrettung möglich
<b>Klassifizierung ABC</b>	
ABC 3	Durchgangsverkehr
<b>Sonstige Gefahren</b>	
besondere Objekte	BAB 52 / Supermärkte
Brandmeldeanlagen	0
Gefahrenschwerpunkte	0
Leitungsnetz - Strom (kV)	0
Leitungsnetz - Strom (Anbieter / Eigentümer)	NEW
Leitungsnetz - Gas (Durchmesser)	0
Leitungsnetz - Gas (Druck)	0
Leitungsnetz - Gas (Anbieter / Eigentümer)	NEW
Löschwasserversorgung - SOLL (m³/h)	48-60

Art der Löschwasserversorgung	öffentliche Wasserversorgung Unterflurhydranten, Brunnen Landwirtschaft
(Lösch-)wasserversorgung - IST (Durchmesser)	80-200
(Lösch-)wasserversorgung - IST (Anbieter / Eigentümer)	Gemeindewerke Niederkrüchten GmbH
Bemerkungen	keine

Planquadrat N5676E302

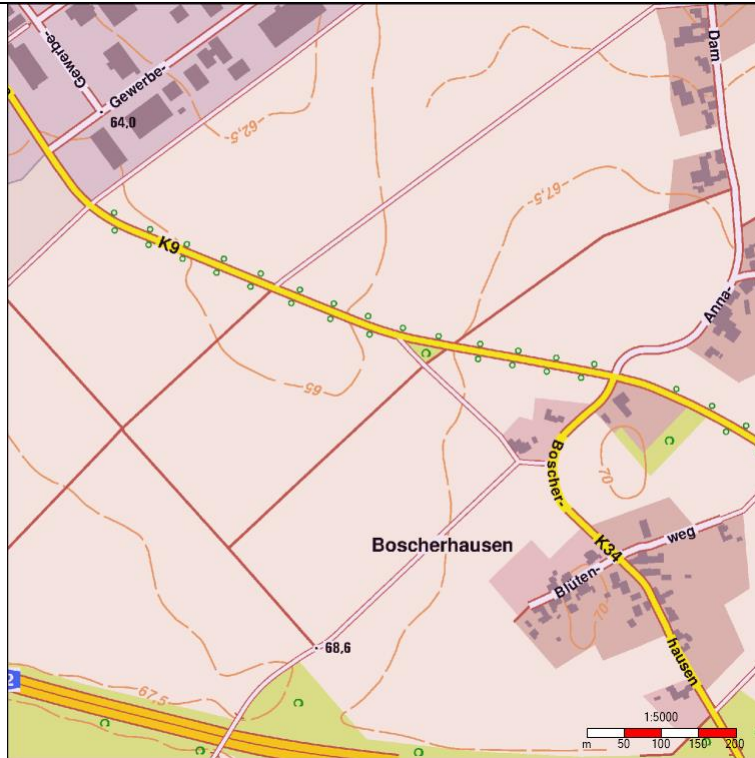


<b>Planquadrat-Nr.:</b>	N5676E302
	Elmpt
Topografie	Frei- / Ackerfläche, Wohngebiet, Waldgebiet
Zuständige Löscheinheit	LZ Elmpt / Oberkrüchten
<b>Klassifizierung Brand</b>	
Brand 1-3	Gebäudeklasse 1
<b>Klassifizierung TH</b>	
TH 3	Durchgangsverkehr, Menschenrettung möglich
<b>Klassifizierung ABC</b>	
ABC 3	Durchgangsverkehr
<b>Sonstige Gefahren</b>	
besondere Objekte	BAB 52 / Windkraftanlage
Brandmeldeanlagen	0
Gefahrenschwerpunkte	BAB 52
Leitungsnetz - Strom (kV)	0
Leitungsnetz - Strom (Anbieter / Eigentümer)	NEW
Leitungsnetz - Gas (Durchmesser)	0
Leitungsnetz - Gas (Druck)	0
Leitungsnetz - Gas (Anbieter / Eigentümer)	NEW
Löschwasserversorgung - SOLL (m <sup>3</sup> /h)	48



Art der Löschwasserversorgung	öffentliche Wasserversorgung Unterflurhydranten, Brunnen Landwirtschaft
(Lösch-)wasserversorgung - IST (Durchmesser)	80-200
(Lösch-)wasserversorgung - IST (Anbieter / Eigentümer)	Gemeindewerke Niederkrüchten GmbH
Bemerkungen	keine

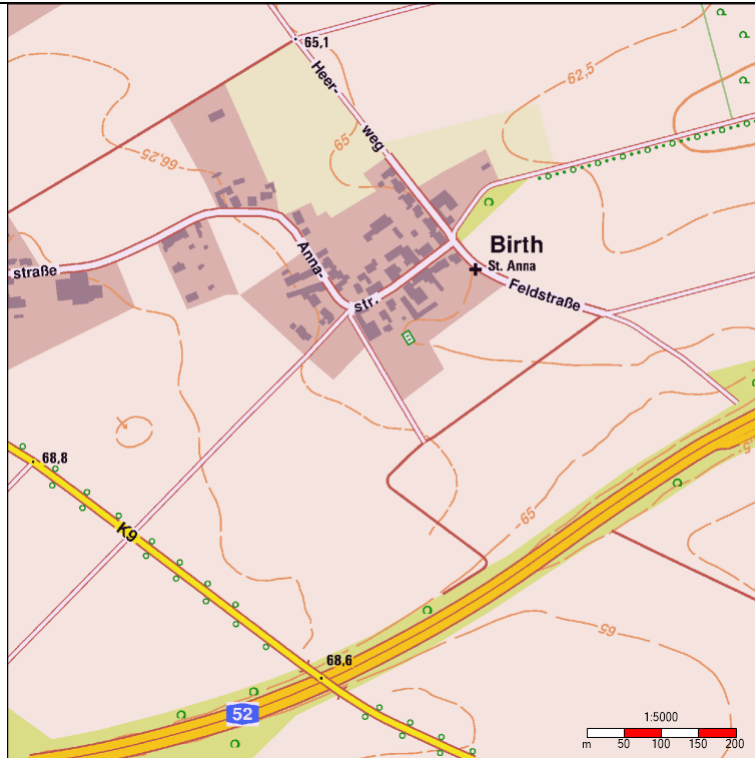
Planquadrat N5676E303



<b>Planquadrat-Nr.:</b>	N5676E303
	Elmpt / Boscherhausen
Topografie	Frei- / Ackerfläche, Wohngebiet, Waldgebiet
Zuständige Löscheinheit	LZ Oberkrüchten / Niederkrüchten
<b>Klassifizierung Brand</b>	
Brand 1-3	Gebäudeklasse 1 bis 3
<b>Klassifizierung TH</b>	
TH 3	Durchgangsverkehr, Menschenrettung möglich
<b>Klassifizierung ABC</b>	
ABC 3	Durchgangsverkehr
<b>Sonstige Gefahren</b>	
besondere Objekte	Gewerbegebiet / BAB 52
Brandmeldeanlagen	0
Gefahrenschwerpunkte	K9 / BAB 52 / Gewerbegebiet
Leitungsnetz - Strom (kV)	0
Leitungsnetz - Strom (Anbieter / Eigentümer)	NEW
Leitungsnetz - Gas (Durchmesser)	0
Leitungsnetz - Gas (Druck)	0
Leitungsnetz - Gas (Anbieter / Eigentümer)	NEW
Löschwasserversorgung - SOLL (m³/h)	48-120

Art der Löschwasserversorgung	öffentliche Wasserversorgung Unterflurhydranten, Brunnen Landwirtschaft
(Lösch-)wasserversorgung - IST (Durchmesser)	80-200
(Lösch-)wasserversorgung - IST (Anbieter / Eigentümer)	Gemeindewerke Niederkrüchten GmbH
Bemerkungen	keine

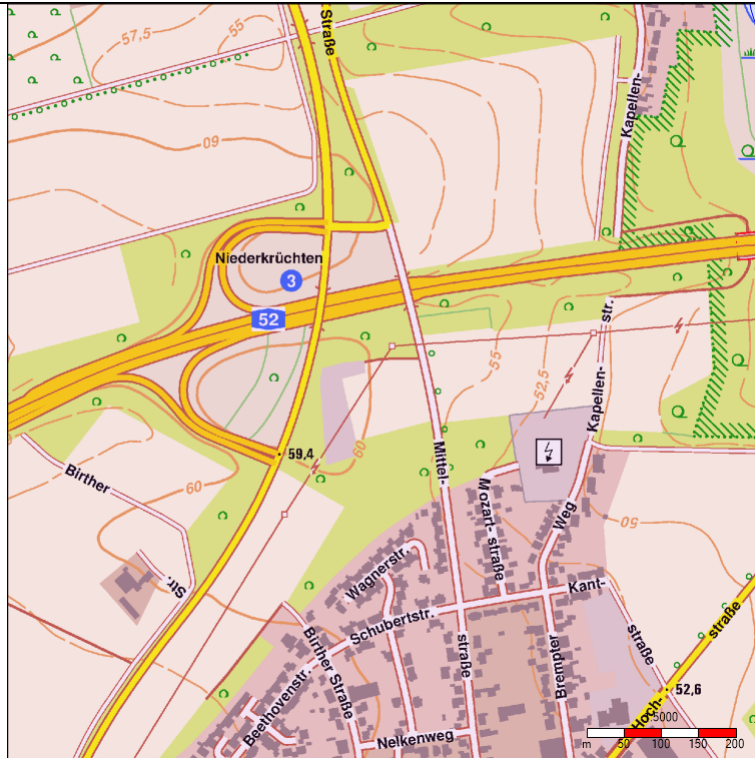
Planquadrat N5676E304



<b>Planquadrat-Nr.:</b>	N5676E3034
	Niederkrüchten
Topografie	Frei- / Ackerfläche, Wohngebiet
Zuständige Löscheinheit	LZ Niederkrüchten / LZ Oberkrüchten
<b>Klassifizierung Brand</b>	
Brand 1-3	Gebäudeklasse 1 bis 2
<b>Klassifizierung TH</b>	
TH 3	Durchgangsverkehr, Menschenrettung möglich
<b>Klassifizierung ABC</b>	
ABC 3	Durchgangsverkehr
<b>Sonstige Gefahren</b>	
besondere Objekte	BAB 52
Brandmeldeanlagen	0
Gefahrenschwerpunkte	0
Leitungsnetz - Strom (kV)	0
Leitungsnetz - Strom (Anbieter / Eigentümer)	NEW
Leitungsnetz - Gas (Durchmesser)	0
Leitungsnetz - Gas (Druck)	0
Leitungsnetz - Gas (Anbieter / Eigentümer)	NEW
Löschwasserversorgung - SOLL (m³/h)	48-60

Art der Löschwasserversorgung	öffentliche Wasserversorgung Unterflurhydranten, Brunnen Landwirtschaft
(Lösch-)wasserversorgung - IST (Durchmesser)	80-200
(Lösch-)wasserversorgung - IST (Anbieter / Eigentümer)	Gemeindewerke Niederkrüchten GmbH
Bemerkungen	keine

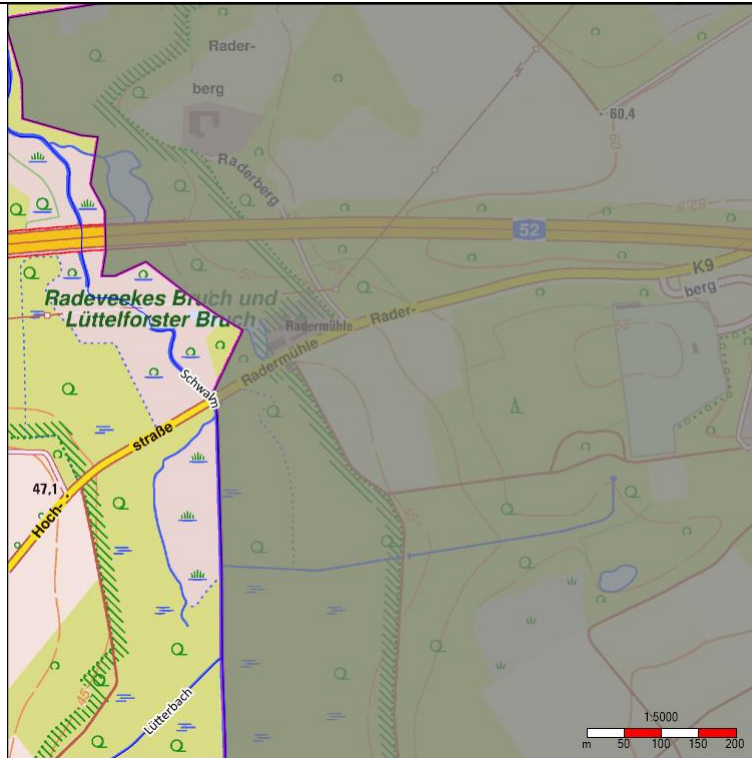
Planquadrat N5676E305



<b>Planquadrat-Nr.:</b>	N5676E305
	Niederkrüchten
Topografie	Frei- / Ackerfläche, Wohngebiet
Zuständige Löscheinheit	LZ Niederkrüchten
<b>Klassifizierung Brand</b>	
Brand 1-3	Gebäudeklasse 1
<b>Klassifizierung TH</b>	
TH 3	Durchgangsverkehr, Menschenrettung möglich
<b>Klassifizierung ABC</b>	
ABC 3	Durchgangsverkehr
<b>Sonstige Gefahren</b>	
besondere Objekte	Landwirtschaftliche Betrieb / BAB 52 / Umspannwerk 110 KV / Supermärkte
Brandmeldeanlagen	0
Gefahrenschwerpunkte	BAB52
Leitungsnetz - Strom (kV)	110
Leitungsnetz - Strom (Anbieter / Eigentümer)	NEW
Leitungsnetz - Gas (Durchmesser)	0
Leitungsnetz - Gas (Druck)	0
Leitungsnetz - Gas (Anbieter / Eigentümer)	NEW

Löschwasserversorgung - SOLL (m <sup>3</sup> /h)	48-60
Art der Löschwasserversorgung	öffentliche Wasserversorgung Unterflurhydranten, Brunnen Landwirtschaft
(Lösch-)wasserversorgung - IST (Durchmesser)	80-200
(Lösch-)wasserversorgung - IST (Anbieter / Eigentümer)	Gemeindewerke Niederkrüchten GmbH
Bemerkungen	keine

Planquadrat N5676E306



<b>Planquadrat-Nr.:</b>	N5676E306
	Niederkrüchten
Topografie	Frei- / Ackerfläche, Wohngebiet, Waldgebiet
Zuständige Löscheinheit	LZ Niederkrüchten / LZ Oberkrüchten (BAB)
<b>Klassifizierung Brand</b>	
Brand 1-3	Gebäudeklasse 1
<b>Klassifizierung TH</b>	
TH 3	Durchgangsverkehr, Menschenrettung möglich
<b>Klassifizierung ABC</b>	
ABC 3	Durchgangsverkehr
<b>Sonstige Gefahren</b>	
besondere Objekte	BAB52
Brandmeldeanlagen	0
Gefahrenschwerpunkte	0
Leitungsnetz - Strom (kV)	0
Leitungsnetz - Strom (Anbieter / Eigentümer)	NEW
Leitungsnetz - Gas (Durchmesser)	0
Leitungsnetz - Gas (Druck)	0
Leitungsnetz - Gas (Anbieter / Eigentümer)	NEW
Löschwasserversorgung - SOLL (m³/h)	48



Art der Löschwasserversorgung	öffentliche Wasserversorgung Unterflurhydranten
(Lösch-)wasserversorgung - IST (Durchmesser)	48
(Lösch-)wasserversorgung - IST (Anbieter / Eigentümer)	Gemeindewerke Niederkrüchten GmbH
Bemerkungen	keine

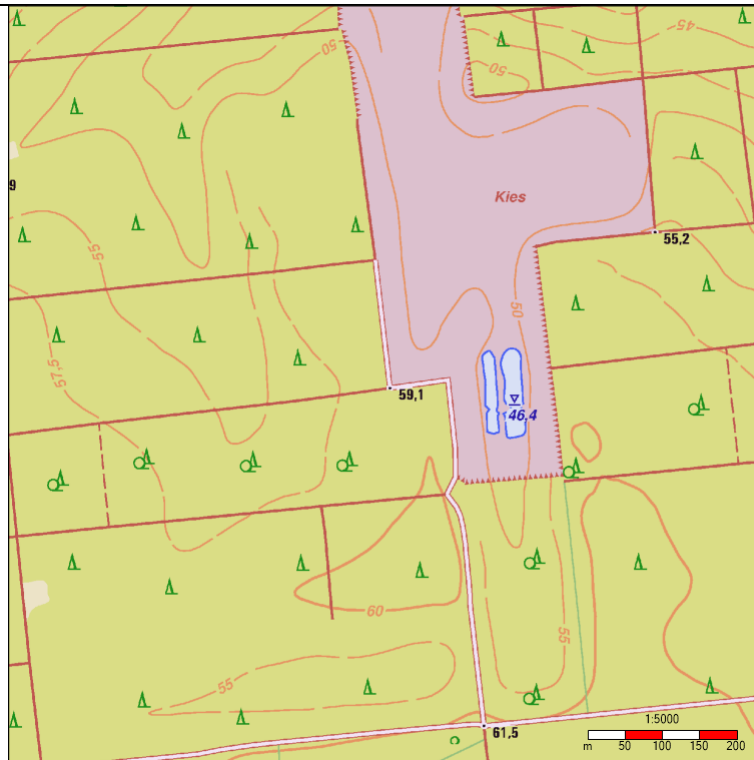
Planquadrat N5677E295



<b>Planquadrat-Nr.:</b>	N5677E295
	Elmpt
Topografie	Waldgebiet
Zuständige Löscheinheit	LZ Elmpt
<b>Klassifizierung Brand</b>	
Brand 1-3	Gebäudeklasse 0
<b>Klassifizierung TH</b>	
TH 1	Freizeitverkehr, Menschenrettung möglich
<b>Klassifizierung ABC</b>	
ABC 1	Freizeitverkehr, Holztransporte
<b>Sonstige Gefahren</b>	
besondere Objekte	0
Brandmeldeanlagen	0
Gefahrenschwerpunkte	0
Leitungsnetz - Strom (kV)	0
Leitungsnetz - Strom (Anbieter / Eigentümer)	0
Leitungsnetz - Gas (Durchmesser)	0
Leitungsnetz - Gas (Druck)	0
Leitungsnetz - Gas (Anbieter / Eigentümer)	0
Löschwasserversorgung - SOLL (m <sup>3</sup> /h)	48

Art der Löschwasserversorgung	Pendelverkehr TLF / Lohnunternehmer / bedingt offenes Gewässer
(Lösch-)wasserversorgung - IST (Durchmesser)	0
(Lösch-)wasserversorgung - IST (Anbieter / Eigentümer)	0
Bemerkungen	keine

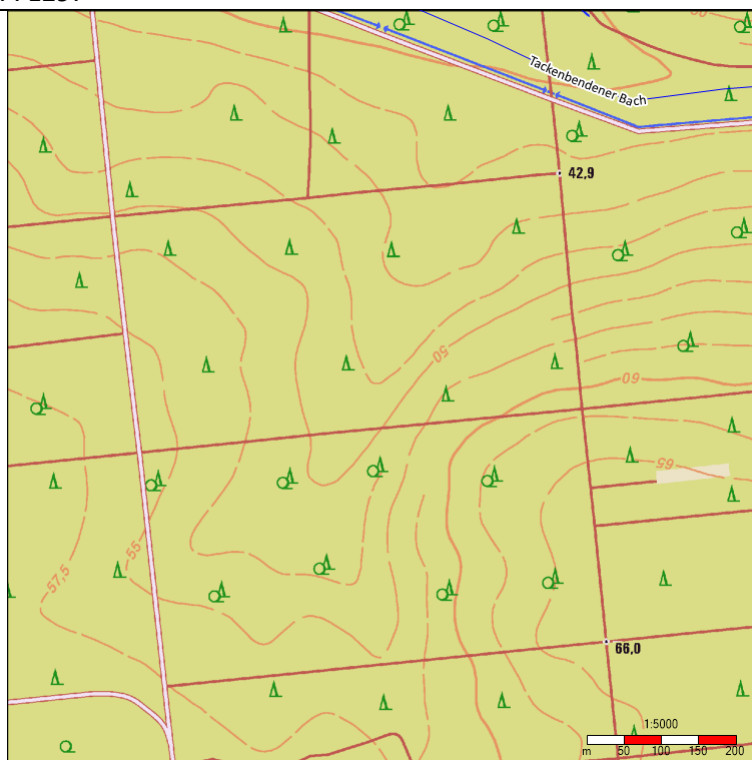
Planquadrat N5677E296



<b>Planquadrat-Nr.:</b>	N5677E296
	Elmpt
Topografie	Freifläche, Waldgebiet
Zuständige Löscheinheit	LZ Elmpt
<b>Klassifizierung Brand</b>	
Brand 1-3	Gebäudeklasse 0
<b>Klassifizierung TH</b>	
TH 1	Freizeitverkehr, Menschenrettung möglich
<b>Klassifizierung ABC</b>	
ABC 1	Freizeitverkehr, Holztransporte
<b>Sonstige Gefahren</b>	
besondere Objekte	0
Brandmeldeanlagen	0
Gefahrenschwerpunkte	0
Leitungsnetz - Strom (kV)	0
Leitungsnetz - Strom (Anbieter / Eigentümer)	0
Leitungsnetz - Gas (Durchmesser)	0
Leitungsnetz - Gas (Druck)	0
Leitungsnetz - Gas (Anbieter / Eigentümer)	0
Löschwasserversorgung - SOLL (m <sup>3</sup> /h)	48

Art der Löschwasserversorgung	Pendelverkehr TLF / Lohnunternehmer
(Lösch-)wasserversorgung - IST (Durchmesser)	0
(Lösch-)wasserversorgung - IST (Anbieter / Eigentümer)	0
Bemerkungen	keine

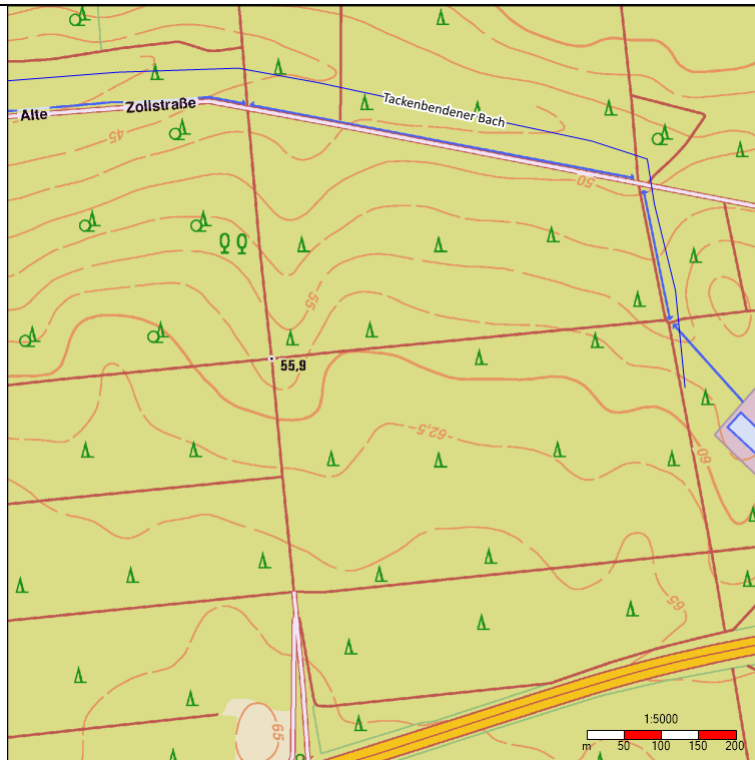
Planquadrat N5677E297



<b>Planquadrat-Nr.:</b>	N5677E297
	Elmpt
Topografie	Waldgebiet
Zuständige Löscheinheit	LZ Elmpt
<b>Klassifizierung Brand</b>	
Brand 1-3	Gebäudeklasse 0
<b>Klassifizierung TH</b>	
TH 1	Freizeitverkehr, Menschenrettung möglich
<b>Klassifizierung ABC</b>	
ABC 1	Freizeitverkehr, Holztransporte
<b>Sonstige Gefahren</b>	
besondere Objekte	0
Brandmeldeanlagen	0
Gefahrenschwerpunkte	0
Leitungsnetz - Strom (kV)	0
Leitungsnetz - Strom (Anbieter / Eigentümer)	NEW
Leitungsnetz - Gas (Durchmesser)	0
Leitungsnetz - Gas (Druck)	0
Leitungsnetz - Gas (Anbieter / Eigentümer)	NEW
Löschwasserversorgung - SOLL (m <sup>3</sup> /h)	48

Art der Löschwasserversorgung	Pendelverkehr TLF / Lohnunternehmer
(Lösch-)wasserversorgung - IST (Durchmesser)	0
(Lösch-)wasserversorgung - IST (Anbieter / Eigentümer)	0
Bemerkungen	keine

Planquadrat N5677E298

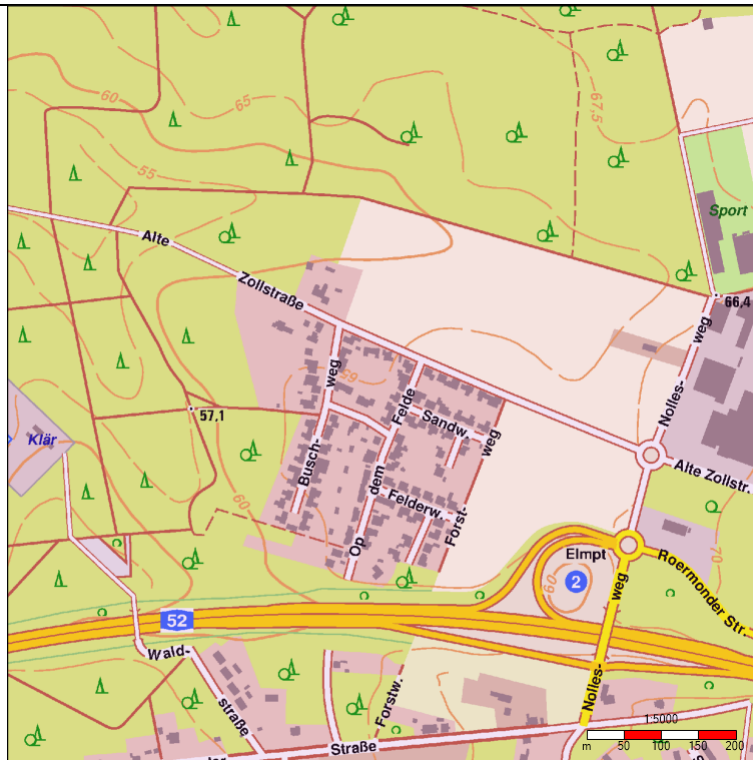


<b>Planquadrat-Nr.:</b>	N5677E298
	Elmpt
Topografie	Waldgebiet
Zuständige Löscheinheit	LZ Elmpt
<b>Klassifizierung Brand</b>	
Brand 1-3	Gebäudeklasse 1
<b>Klassifizierung TH</b>	
TH 3	Durchgangsverkehr, Menschenrettung möglich
<b>Klassifizierung ABC</b>	
ABC 3	Durchgangsverkehr
<b>Sonstige Gefahren</b>	
besondere Objekte	Alte Kläranlage Engländer
Brandmeldeanlagen	0
Gefahrenschwerpunkte	0
Leitungsnetz - Strom (kV)	0
Leitungsnetz - Strom (Anbieter / Eigentümer)	NEW
Leitungsnetz - Gas (Durchmesser)	0
Leitungsnetz - Gas (Druck)	0
Leitungsnetz - Gas (Anbieter / Eigentümer)	NEW
Löschwasserversorgung - SOLL (m <sup>3</sup> /h)	48



Art der Löschwasserversorgung	Pendelverkehr TLF / Lohnunternehmer
(Lösch-)wasserversorgung - IST (Durchmesser)	0
(Lösch-)wasserversorgung - IST (Anbieter / Eigentümer)	0
Bemerkungen	keine

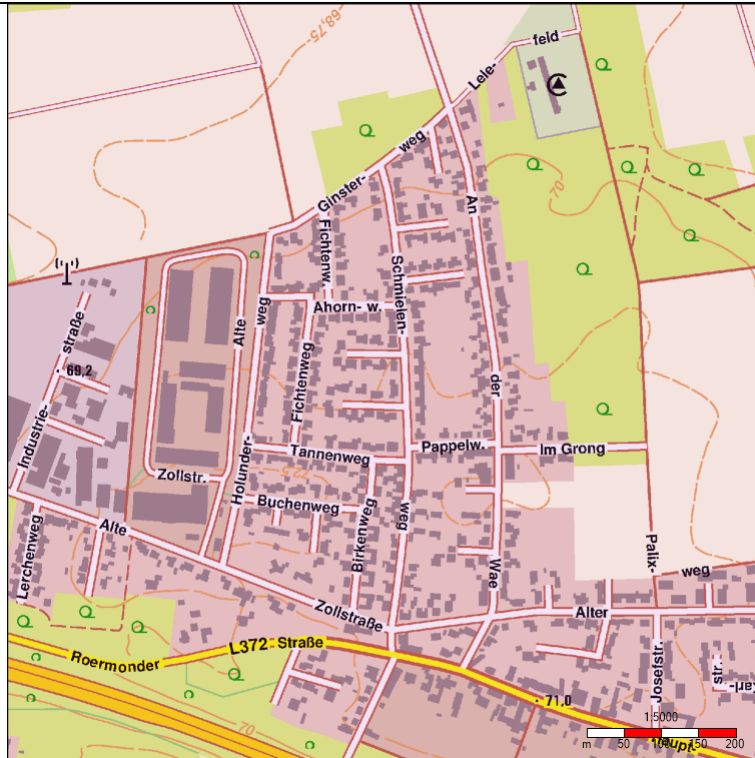
Planquadrat N5677E299



<b>Planquadrat-Nr.:</b>	N5677E299
	Elmpt
Topografie	Frei- / Ackerfläche, Wohngebiet, Waldgebiet
Zuständige Löscheinheit	LZ Elmpt
<b>Klassifizierung Brand</b>	
Brand 1-4	Gebäudeklasse 1 bis 3
<b>Klassifizierung TH</b>	
TH 3	Durchgangsverkehr, Menschenrettung möglich
<b>Klassifizierung ABC</b>	
ABC 3	Durchgangsverkehr
<b>Sonstige Gefahren</b>	
besondere Objekte	Gewerbegebiet Elmpt West / Höchste Halle im Gemeindegebiet (17 Meter) / Landwirtschaftlicher Betrieb
Brandmeldeanlagen	1
Gefahrenschwerpunkte	0
Leitungsnetz - Strom (kV)	0
Leitungsnetz - Strom (Anbieter / Eigentümer)	NEW
Leitungsnetz - Gas (Durchmesser)	0
Leitungsnetz - Gas (Druck)	0

Leitungsnetz - Gas (Anbieter / Eigentümer)	NEW
Löschwasserversorgung - SOLL (m <sup>3</sup> /h)	48-60
Art der Löschwasserversorgung	öffentliche Wasserversorgung Unterflurhydranten, Brunnen Landwirtschaft
(Lösch-)wasserversorgung - IST (Durchmesser)	80-200
(Lösch-)wasserversorgung - IST (Anbieter / Eigentümer)	Gemeindewerke Niederkrüchten GmbH
Bemerkungen	keine

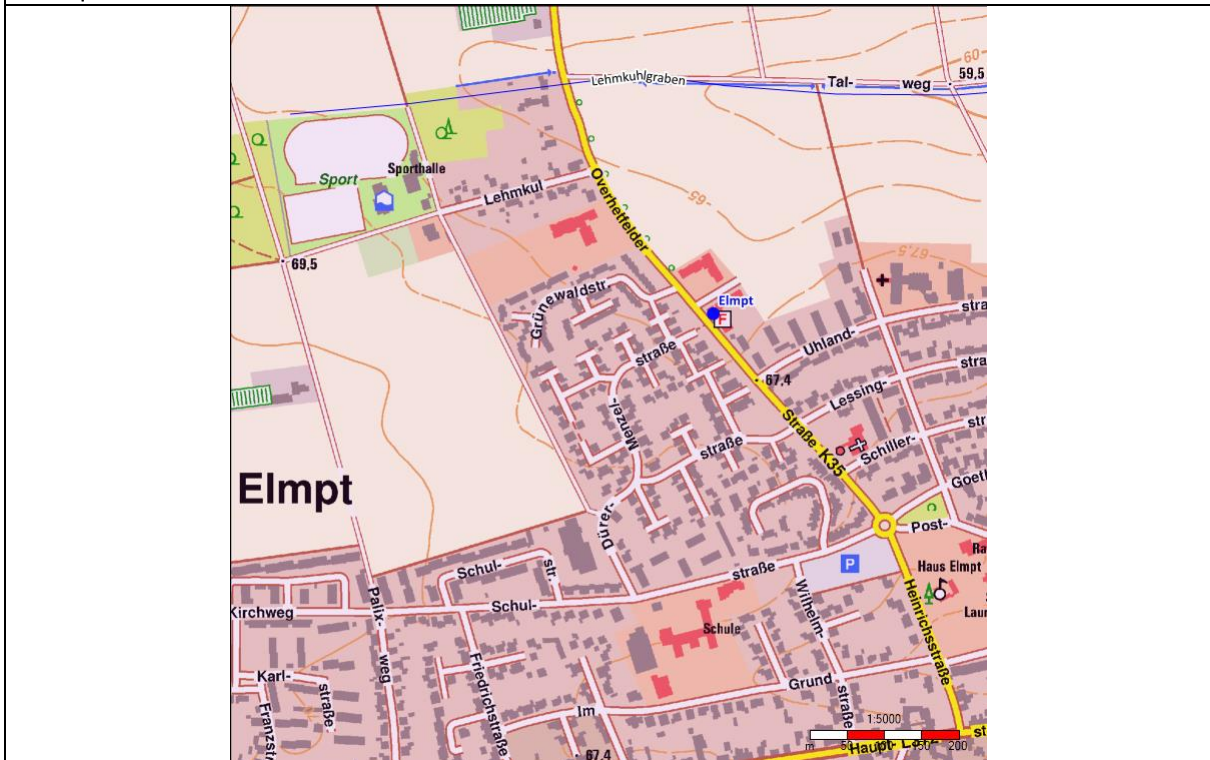
Planquadrat N5677E300



<b>Planquadrat-Nr.:</b>	N5677E300
	Elmpt
Topografie	Frei- / Ackerfläche, Wohngebiet, Waldgebiet
Zuständige Löscheinheit	LZ Elmpt
<b>Klassifizierung Brand</b>	
Brand 1-4	Gebäudeklasse 1 bis 3
<b>Klassifizierung TH</b>	
TH 3	Durchgangsverkehr, Menschenrettung möglich
<b>Klassifizierung ABC</b>	
ABC 3	Durchgangsverkehr
<b>Sonstige Gefahren</b>	
besondere Objekte	Gewerbegebiet Elmpt West / altes BW Depot, Campinplatz
Brandmeldeanlagen	1
Gefahrenschwerpunkte	1
Leitungsnetz - Strom (kV)	0
Leitungsnetz - Strom (Anbieter / Eigentümer)	NEW
Leitungsnetz - Gas (Durchmesser)	0
Leitungsnetz - Gas (Druck)	0
Leitungsnetz - Gas (Anbieter / Eigentümer)	NEW

Löschwasserversorgung - SOLL (m <sup>3</sup> /h)	48-120
Art der Löschwasserversorgung	öffentliche Wasserversorgung Unterflurhydranten, Brunnen Landwirtschaft
(Lösch-)wasserversorgung - IST (Durchmesser)	80-200
(Lösch-)wasserversorgung - IST (Anbieter / Eigentümer)	Gemeindewerke Niederkrüchten GmbH
Bemerkungen	keine

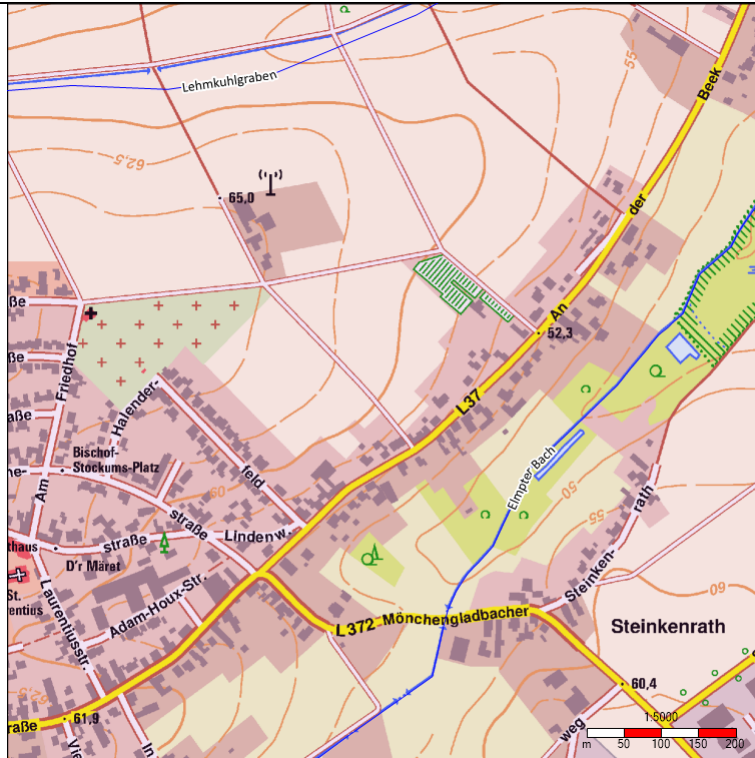
Planquadrat N5677E301



<b>Planquadrat-Nr.:</b>	N5677E301
	Elmpt
Topografie	Frei- / Ackerfläche, Wohngebiet, Waldgebiet
Zuständige Löscheinheit	LZ Elmpt
<b>Klassifizierung Brand</b>	
Brand 1-4	Gebäudeklasse 1 bis 4
<b>Klassifizierung TH</b>	
TH 2	Ortsverkehr, Menschenrettung möglich
<b>Klassifizierung ABC</b>	
ABC 3	Ortsverkehr
<b>Sonstige Gefahren</b>	
besondere Objekte	Kindergärten / Schule / Altenheim / Behindertenheim / Haus Elmpt / Kirchen / Schwimmbad
Brandmeldeanlagen	1
Gefahrenschwerpunkte	Altenheim / Behindertenheim
Leitungsnetz - Strom (kV)	0
Leitungsnetz - Strom (Anbieter / Eigentümer)	NEW
Leitungsnetz - Gas (Durchmesser)	0
Leitungsnetz - Gas (Druck)	0

Leitungsnetz - Gas (Anbieter / Eigentümer)	NEW
Löschwasserversorgung - SOLL (m <sup>3</sup> /h)	48-120
Art der Löschwasserversorgung	öffentliche Wasserversorgung Unterflurhydranten, Brunnen Landwirtschaft
(Lösch-)wasserversorgung - IST (Durchmesser)	80-200
(Lösch-)wasserversorgung - IST (Anbieter / Eigentümer)	Gemeindewerke Niederkrüchten GmbH
Bemerkungen	keine

Planquadrat N5677E302

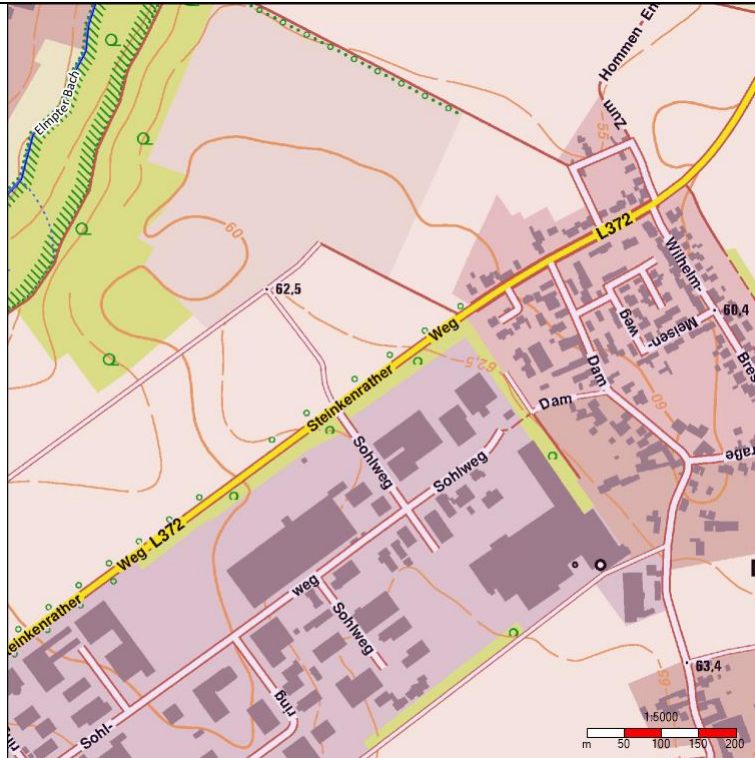


<b>Planquadrat-Nr.:</b>	N5677E302
	Elmpt
Topografie	Frei- / Ackerfläche, Wohngebiet, Waldgebiet
Zuständige Löscheinheit	LZ Elmpt / LZ Niederkrüchten
<b>Klassifizierung Brand</b>	
Brand 1-3	Gebäudeklasse 1 bis 3
<b>Klassifizierung TH</b>	
TH 2	Ortsverkehr, Menschenrettung möglich
<b>Klassifizierung ABC</b>	
ABC 3	Ortsverkehr
<b>Sonstige Gefahren</b>	
besondere Objekte	Kirche / Gewerbegebiet Dam / Landwirtschaftliche Betriebe
Brandmeldeanlagen	0
Gefahrenschwerpunkte	0
Leitungsnetz - Strom (kV)	0
Leitungsnetz - Strom (Anbieter / Eigentümer)	NEW
Leitungsnetz - Gas (Durchmesser)	0
Leitungsnetz - Gas (Druck)	0
Leitungsnetz - Gas (Anbieter / Eigentümer)	NEW



Löschwasserversorgung - SOLL (m <sup>3</sup> /h)	48-120
Art der Löschwasserversorgung	öffentliche Wasserversorgung Unterflurhydranten, Brunnen Landwirtschaft
(Lösch-)wasserversorgung - IST (Durchmesser)	80-200
(Lösch-)wasserversorgung - IST (Anbieter / Eigentümer)	Gemeindewerke Niederkrüchten GmbH
Bemerkungen	keine

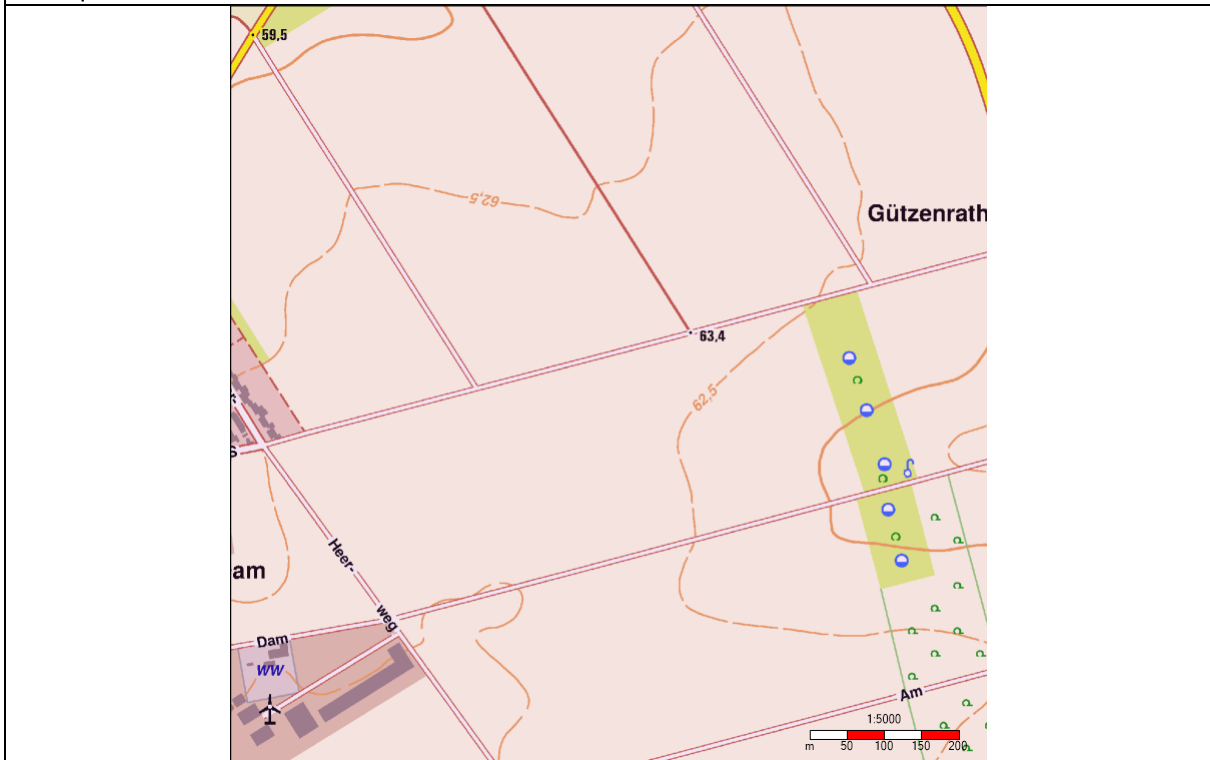
Planquadrat N5677E303



<b>Planquadrat-Nr.:</b>	N5677E303
	Dam
Topografie	Frei- / Ackerfläche, Wohngebiet, Waldgebiet / Gewerbegebiet
Zuständige Löscheinheit	LZ Elmpt / LZ Niederkrüchten
<b>Klassifizierung Brand</b>	
Brand 1-4	Gebäudeklasse 1 bis 2
<b>Klassifizierung TH</b>	
TH 3	Ortsverkehr, Menschenrettung möglich
<b>Klassifizierung ABC</b>	
ABC 3	Ortsverkehr
<b>Sonstige Gefahren</b>	
besondere Objekte	Kühlhaus Wilms (Ammoniak) / Derix Leimbau,
Brandmeldeanlagen	3
Gefahrenschwerpunkte	Gewerbegebiet
Leitungsnetz - Strom (kV)	0
Leitungsnetz - Strom (Anbieter / Eigentümer)	NEW
Leitungsnetz - Gas (Durchmesser)	0
Leitungsnetz - Gas (Druck)	0
Leitungsnetz - Gas (Anbieter / Eigentümer)	NEW

Löschwasserversorgung - SOLL (m <sup>3</sup> /h)	48-120
Art der Löschwasserversorgung	öffentliche Wasserversorgung Unterflurhydranten, Brunnen Landwirtschaft
(Lösch-)wasserversorgung - IST (Durchmesser)	80-500
(Lösch-)wasserversorgung - IST (Anbieter / Eigentümer)	Gemeindewerke Niederkrüchten GmbH
Bemerkungen	keine

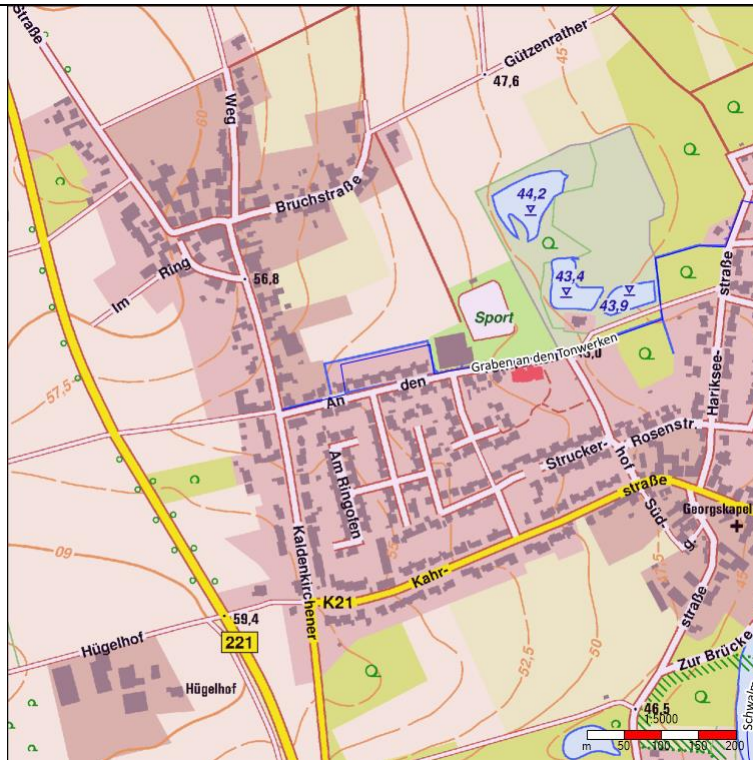
Planquadrat N5677E304



<b>Planquadrat-Nr.:</b>	N5677E304
	Niederkrüchten
Topografie	Frei- / Ackerfläche, Wohngebiet
Zuständige Löscheinheit	LZ Niederkrüchten
<b>Klassifizierung Brand</b>	
Brand 1-3	Gebäudeklasse 1 bis 2
<b>Klassifizierung TH</b>	
TH 2	Ortsverkehr, Menschenrettung möglich
<b>Klassifizierung ABC</b>	
ABC 2	Ortsverkehr
<b>Sonstige Gefahren</b>	
besondere Objekte	Wasserwerk
Brandmeldeanlagen	0
Gefahrenschwerpunkte	Sammelunterkünfte Landwirtschaft
Leitungsnetz - Strom (kV)	0
Leitungsnetz - Strom (Anbieter / Eigentümer)	NEW
Leitungsnetz - Gas (Durchmesser)	0
Leitungsnetz - Gas (Druck)	0
Leitungsnetz - Gas (Anbieter / Eigentümer)	NEW
Löschwasserversorgung - SOLL (m <sup>3</sup> /h)	48-60

Art der Löschwasserversorgung	öffentliche Wasserversorgung Unterflurhydranten, Brunnen Landwirtschaft
(Lösch-)wasserversorgung - IST (Durchmesser)	80-500
(Lösch-)wasserversorgung - IST (Anbieter / Eigentümer)	Gemeindewerke Niederkrüchten GmbH
Bemerkungen	keine

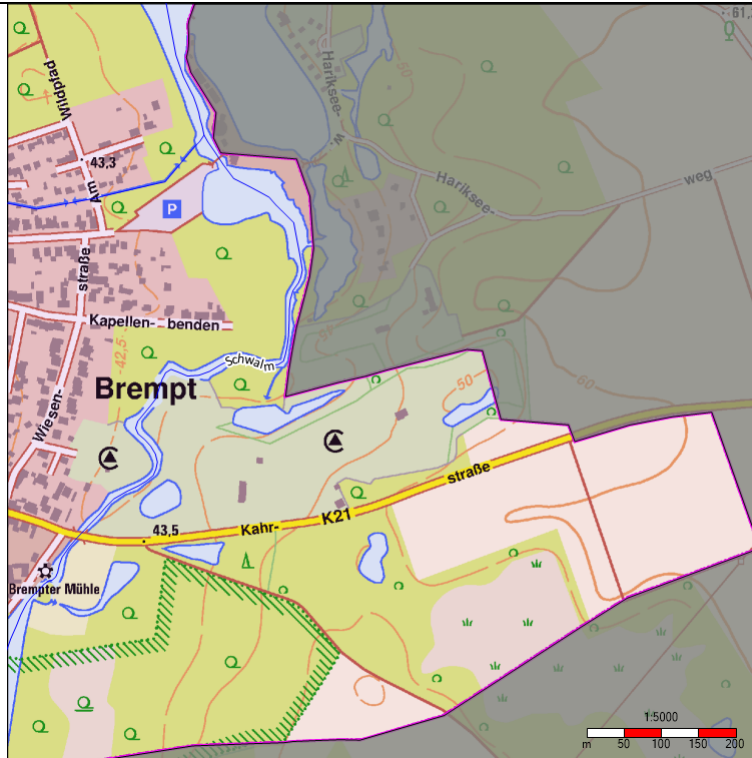
Planquadrat N5677E305



<b>Planquadrat-Nr.:</b>	N5677E305
	Niederkrüchten
Topografie	Frei- / Ackerfläche, Wohngebiet, Waldgebiet
Zuständige Löscheinheit	LZ Niederkrüchten
<b>Klassifizierung Brand</b>	
Brand 1-3	Gebäudeklasse 1 bis 2
<b>Klassifizierung TH</b>	
TH 3	Durchgangsverkehr, Menschenrettung möglich
<b>Klassifizierung ABC</b>	
ABC 3	Durchgangsverkehr
<b>Sonstige Gefahren</b>	
besondere Objekte	B221 / Landwirtschaftliche Betriebe / Kindergarten / Beherbergungsbetriebe I
Brandmeldeanlagen	0
Gefahrenschwerpunkte	B221
Leitungsnetz - Strom (kV)	0
Leitungsnetz - Strom (Anbieter / Eigentümer)	NEW
Leitungsnetz - Gas (Durchmesser)	0
Leitungsnetz - Gas (Druck)	0
Leitungsnetz - Gas (Anbieter / Eigentümer)	NEW

Löschwasserversorgung - SOLL (m <sup>3</sup> /h)	48-60
Art der Löschwasserversorgung	öffentliche Wasserversorgung Unterflurhydranten, Brunnen Landwirtschaft
(Lösch-)wasserversorgung - IST (Durchmesser)	80-150
(Lösch-)wasserversorgung - IST (Anbieter / Eigentümer)	Gemeindewerke Niederkrüchten GmbH
Bemerkungen	keine

Planquadrat N5677E306

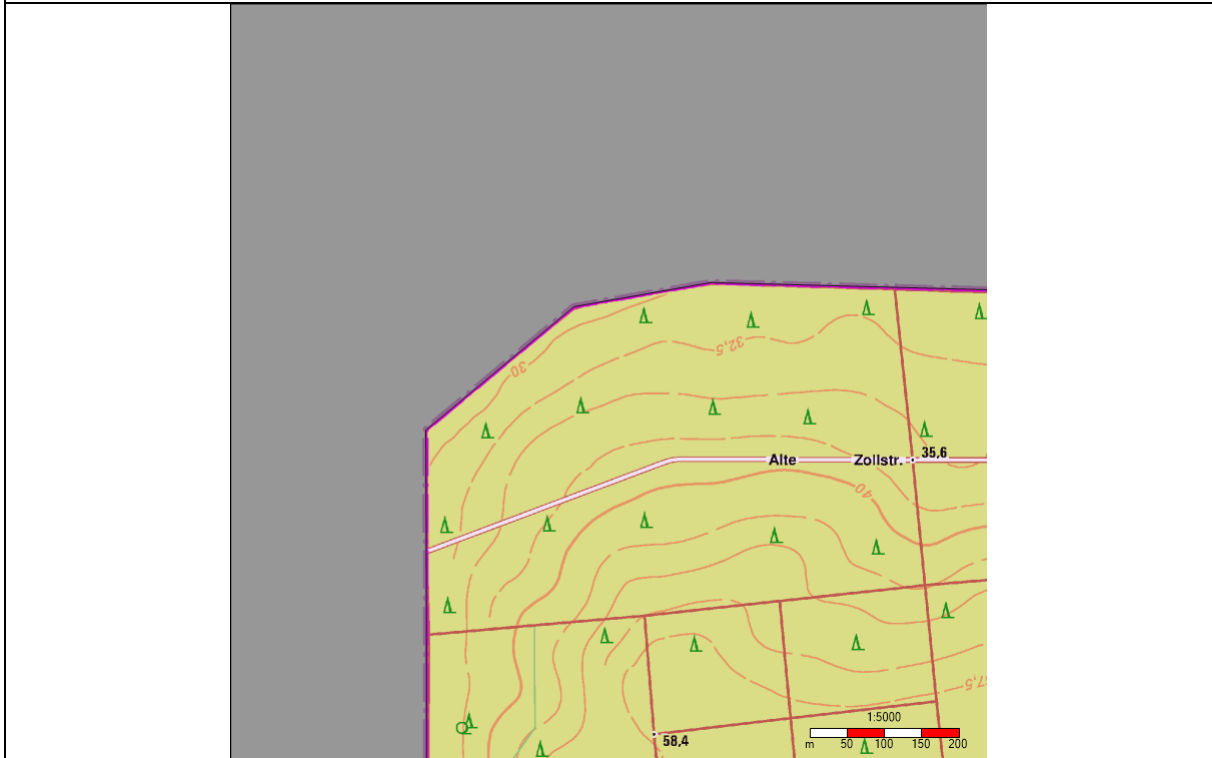


<b>Planquadrat-Nr.:</b>	N5677E306
	Niederkrüchten
Topografie	Frei- / Ackerfläche, Wohngebiet, Waldgebiet
Zuständige Löscheinheit	LZ Niederkrüchten
<b>Klassifizierung Brand</b>	
Brand 1-2	Gebäudeklasse 1 bis 2
<b>Klassifizierung TH</b>	
TH 2	Ortsverkehr, Menschenrettung möglich
<b>Klassifizierung ABC</b>	
ABC 1	Ortsverkehr
<b>Sonstige Gefahren</b>	
besondere Objekte	Campingplätze
Brandmeldeanlagen	0
Gefahrenschwerpunkte	0
Leitungsnetz - Strom (kV)	0
Leitungsnetz - Strom (Anbieter / Eigentümer)	NEW
Leitungsnetz - Gas (Durchmesser)	0
Leitungsnetz - Gas (Druck)	0
Leitungsnetz - Gas (Anbieter / Eigentümer)	NEW
Löschwasserversorgung - SOLL (m <sup>3</sup> /h)	48-60



Art der Löschwasserversorgung	öffentliche Wasserversorgung Unterflurhydranten, Offenes Gewässer
(Lösch-)wasserversorgung - IST (Durchmesser)	80-150
(Lösch-)wasserversorgung - IST (Anbieter / Eigentümer)	Gemeindewerke Niederkrüchten GmbH
Bemerkungen	keine

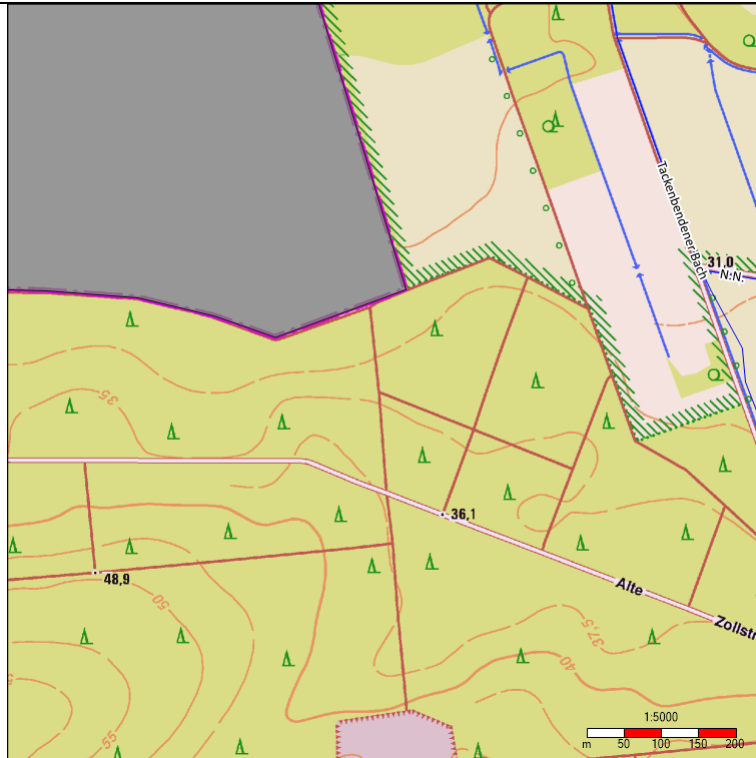
Planquadrat N5678E295



<b>Planquadrat-Nr.:</b>	N5678E295
	Elmpt
Topografie	Waldgebiet
Zuständige Löscheinheit	LZ Elmpt
<b>Klassifizierung Brand</b>	
Brand 1-3	Gebäudeklasse 0
<b>Klassifizierung TH</b>	
TH 1	Freizeitverkehr, Menschenrettung möglich
<b>Klassifizierung ABC</b>	
ABC 1	Freizeitverkehr, Holztransporte
<b>Sonstige Gefahren</b>	
besondere Objekte	0
Brandmeldeanlagen	0
Gefahrenschwerpunkte	0
Leitungsnetz - Strom (kV)	0
Leitungsnetz - Strom (Anbieter / Eigentümer)	0
Leitungsnetz - Gas (Durchmesser)	0
Leitungsnetz - Gas (Druck)	0
Leitungsnetz - Gas (Anbieter / Eigentümer)	0
Löschwasserversorgung - SOLL (m <sup>3</sup> /h)	48

Art der Löschwasserversorgung	Pendelverkehr TLF / Lohnunternehmer
(Lösch-)wasserversorgung - IST (Durchmesser)	0
(Lösch-)wasserversorgung - IST (Anbieter / Eigentümer)	0
Bemerkungen	keine

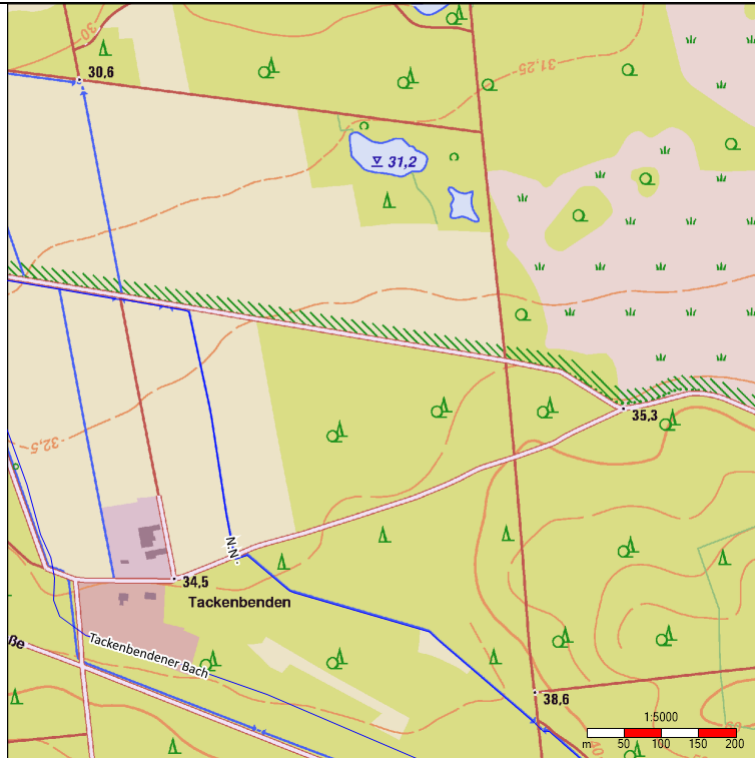
Planquadrat N5678E296



<b>Planquadrat-Nr.:</b>	N5678E296
	Elmpt
Topografie	Frei- / Ackerfläche, Waldgebiet
Zuständige Löscheinheit	LZ Elmpt
<b>Klassifizierung Brand</b>	
Brand 1-3	Gebäudeklasse 0
<b>Klassifizierung TH</b>	
TH 1	Freizeitverkehr, Menschenrettung möglich
<b>Klassifizierung ABC</b>	
ABC 1	Freizeitverkehr
<b>Sonstige Gefahren</b>	
besondere Objekte	0
Brandmeldeanlagen	0
Gefahrenschwerpunkte	0
Leitungsnetz - Strom (kV)	0
Leitungsnetz - Strom (Anbieter / Eigentümer)	0
Leitungsnetz - Gas (Durchmesser)	0
Leitungsnetz - Gas (Druck)	0
Leitungsnetz - Gas (Anbieter / Eigentümer)	0
Löschwasserversorgung - SOLL (m <sup>3</sup> /h)	48

Art der Löschwasserversorgung	Pendelverkehr TLF / Lohnunternehmer
(Lösch-)wasserversorgung - IST (Durchmesser)	0
(Lösch-)wasserversorgung - IST (Anbieter / Eigentümer)	0
Bemerkungen	keine

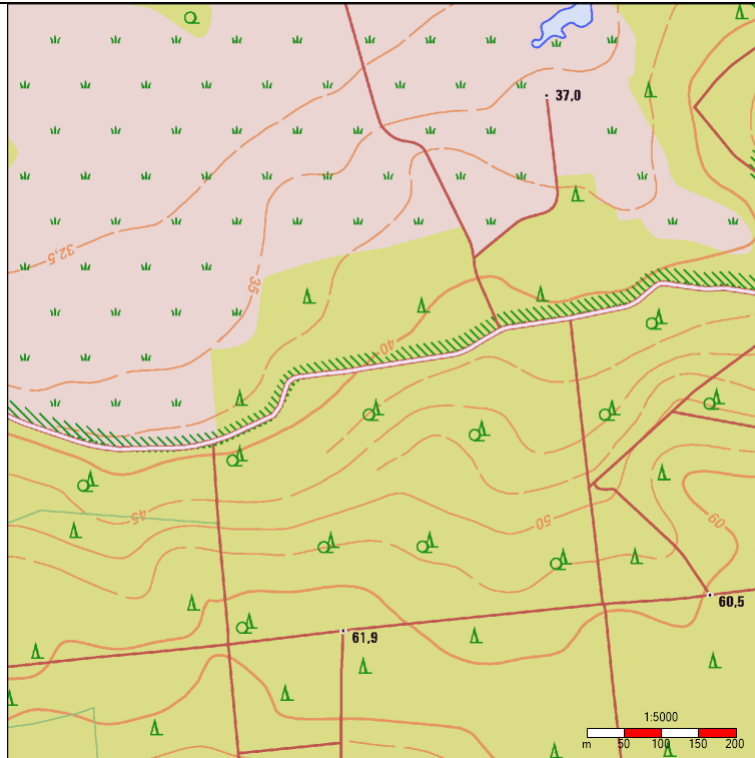
Planquadrat N5678E297



<b>Planquadrat-Nr.:</b>	N5678E297
	Elmpt
Topografie	Frei- / Ackerfläche, Waldgebiet
Zuständige Löscheinheit	LZ Elmpt
<b>Klassifizierung Brand</b>	
Brand 1-3	Gebäudeklasse 1
<b>Klassifizierung TH</b>	
TH 1	Freizeitverkehr Menschenrettung möglich
<b>Klassifizierung ABC</b>	
ABC 1	Freizeitverkehr
<b>Sonstige Gefahren</b>	
besondere Objekte	Heide
Brandmeldeanlagen	0
Gefahrenschwerpunkte	0
Leitungsnetz - Strom (kV)	0
Leitungsnetz - Strom (Anbieter / Eigentümer)	NEW
Leitungsnetz - Gas (Durchmesser)	0
Leitungsnetz - Gas (Druck)	0
Leitungsnetz - Gas (Anbieter / Eigentümer)	NEW
Löschwasserversorgung - SOLL (m³/h)	48

Art der Löschwasserversorgung	Pendelverkehr TLF / Lohnunternehmer
(Lösch-)wasserversorgung - IST (Durchmesser)	0
(Lösch-)wasserversorgung - IST (Anbieter / Eigentümer)	0
Bemerkungen	keine

Planquadrat N5678E298

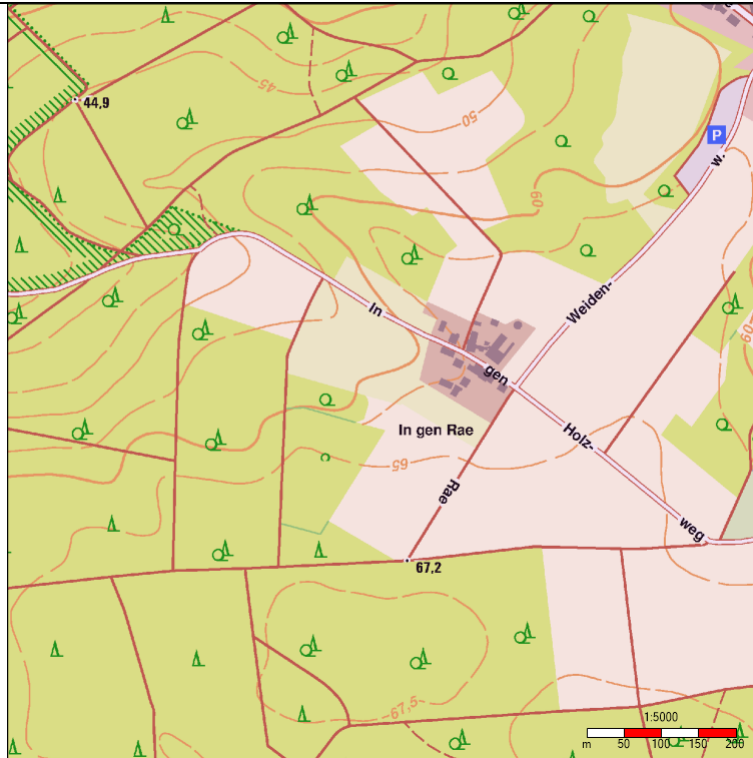


<b>Planquadrat-Nr.:</b>	N5678E298
	Elmpt
Topografie	Freifläche, Waldgebiet
Zuständige Löscheinheit	LZ Elmpt
<b>Klassifizierung Brand</b>	
Brand 1-3	Gebäudeklasse 0
<b>Klassifizierung TH</b>	
TH 1	Freizeitverkehr, Menschenrettung möglich
<b>Klassifizierung ABC</b>	
ABC 1	Freizeitsverkehr
<b>Sonstige Gefahren</b>	
besondere Objekte	Heide
Brandmeldeanlagen	0
Gefahrenschwerpunkte	0
Leitungsnetz - Strom (kV)	0
Leitungsnetz - Strom (Anbieter / Eigentümer)	0
Leitungsnetz - Gas (Durchmesser)	0
Leitungsnetz - Gas (Druck)	0
Leitungsnetz - Gas (Anbieter / Eigentümer)	0
Löschwasserversorgung - SOLL (m <sup>3</sup> /h)	48



Art der Löschwasserversorgung	Pendelverkehr TLF / Lohnunternehmer
(Lösch-)wasserversorgung - IST (Durchmesser)	0
(Lösch-)wasserversorgung - IST (Anbieter / Eigentümer)	0
Bemerkungen	keine

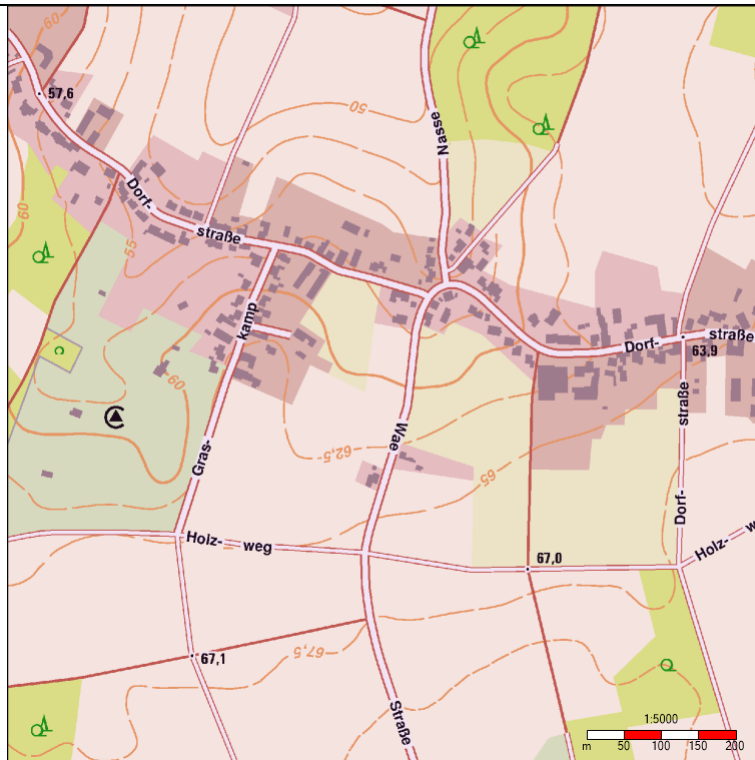
Planquadrat N5678E299



<b>Planquadrat-Nr.:</b>	N5678E299
	Elmpt
Topografie	Frei- / Ackerfläche, Wohngebiet, Waldgebiet
Zuständige Löscheinheit	LZ Elmpt
<b>Klassifizierung Brand</b>	
Brand 1-3	Gebäudeklasse 1 bis 2
<b>Klassifizierung TH</b>	
TH 2	Ortsverkehr, Menschenrettung möglich
<b>Klassifizierung ABC</b>	
ABC 1	Ortsverkehr
<b>Sonstige Gefahren</b>	
besondere Objekte	Landwirtschaftlicher Betrieb / Campingplatz
Brandmeldeanlagen	0
Gefahrenschwerpunkte	0
Leitungsnetz - Strom (kV)	0
Leitungsnetz - Strom (Anbieter / Eigentümer)	NEW
Leitungsnetz - Gas (Durchmesser)	0
Leitungsnetz - Gas (Druck)	0
Leitungsnetz - Gas (Anbieter / Eigentümer)	NEW
Löschwasserversorgung - SOLL (m <sup>3</sup> /h)	48-60

Art der Löschwasserversorgung	öffentliche Wasserversorgung Unterflurhydranten, Brunnen Landwirtschaft
(Lösch-)wasserversorgung - IST (Durchmesser)	80-100
(Lösch-)wasserversorgung - IST (Anbieter / Eigentümer)	Gemeindewerke Niederkrüchten GmbH
Bemerkungen	keine

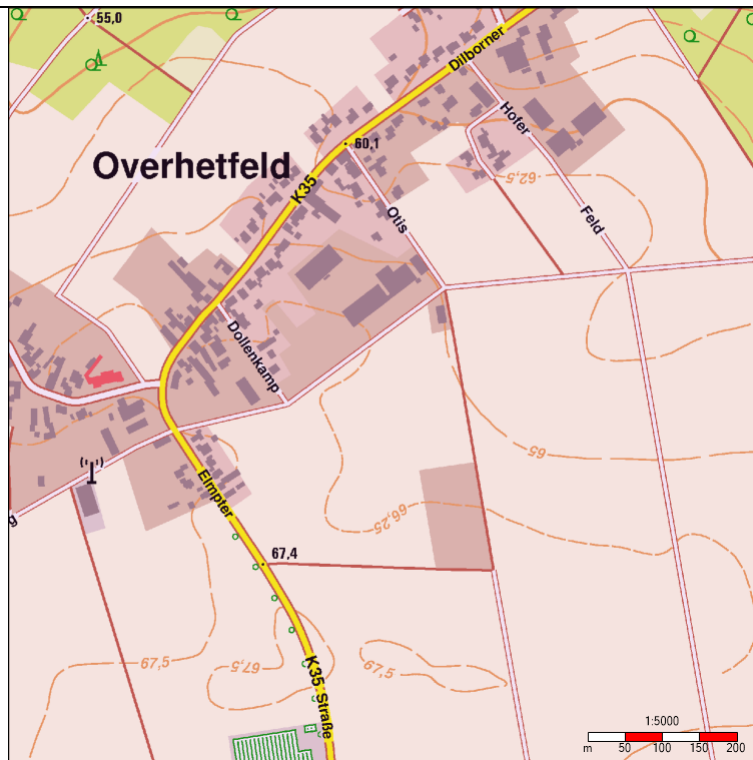
Planquadrat N5678E300



<b>Planquadrat-Nr.:</b>	N5678E300
	Elmpt
Topografie	Frei- / Ackerfläche, Wohngebiet, Waldgebiet
Zuständige Löscheinheit	LZ Elmpt
<b>Klassifizierung Brand</b>	
Brand 1-3	Gebäudeklasse 1 bis 2
<b>Klassifizierung TH</b>	
TH 2	Ortsverkehr, Menschenrettung möglich
<b>Klassifizierung ABC</b>	
ABC 1	Ortsverkehr
<b>Sonstige Gefahren</b>	
besondere Objekte	Campingplatz
Brandmeldeanlagen	0
Gefahrenschwerpunkte	0
Leitungsnetz - Strom (kV)	0
Leitungsnetz - Strom (Anbieter / Eigentümer)	NEW
Leitungsnetz - Gas (Durchmesser)	0
Leitungsnetz - Gas (Druck)	0
Leitungsnetz - Gas (Anbieter / Eigentümer)	NEW
Löschwasserversorgung - SOLL (m <sup>3</sup> /h)	48-60

Art der Löschwasserversorgung	öffentliche Wasserversorgung Unterflurhydranten, Brunnen Landwirtschaft
(Lösch-)wasserversorgung - IST (Durchmesser)	80-150
(Lösch-)wasserversorgung - IST (Anbieter / Eigentümer)	Gemeindewerke Niederkrüchten GmbH
Bemerkungen	keine

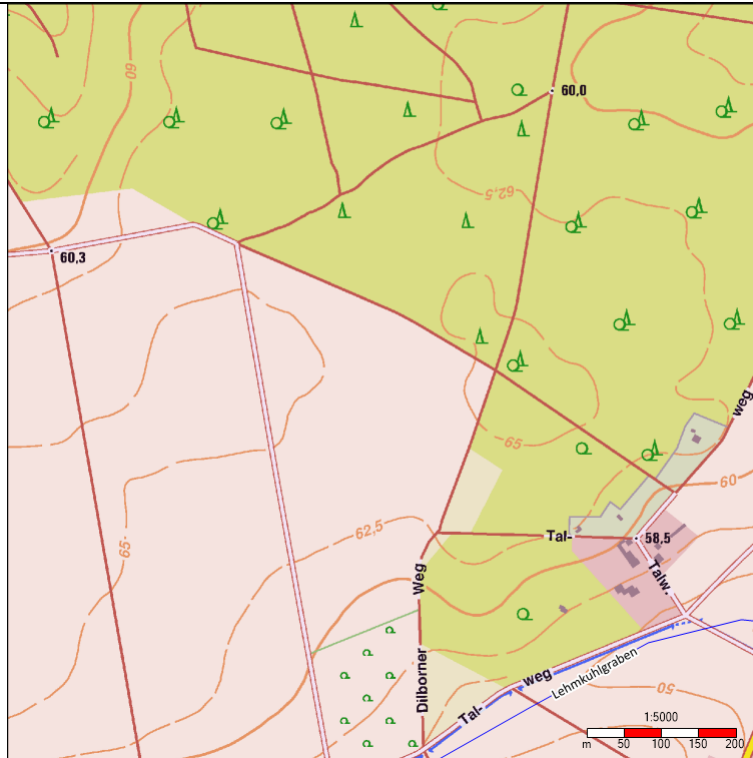
Planquadrat N5678E301



<b>Planquadrat-Nr.:</b>	N5678E301
	Elmpt
Topografie	Frei- / Ackerfläche, Wohngebiet, Waldgebiet
Zuständige Löscheinheit	LZ Elmpt
<b>Klassifizierung Brand</b>	
Brand 1-4	Gebäudeklasse 1 bis 4
<b>Klassifizierung TH</b>	
TH 3	Durchgangsverkehr, Menschenrettung möglich
<b>Klassifizierung ABC</b>	
ABC 3	Durchgangsverkehr
<b>Sonstige Gefahren</b>	
besondere Objekte	Kindergarten / Landwirtschaftliche Betriebe mit Sammelunterkünften
Brandmeldeanlagen	0
Gefahrenschwerpunkte	Sammelunterkünfte
Leitungsnetz - Strom (kV)	0
Leitungsnetz - Strom (Anbieter / Eigentümer)	NEW
Leitungsnetz - Gas (Durchmesser)	0
Leitungsnetz - Gas (Druck)	0
Leitungsnetz - Gas (Anbieter / Eigentümer)	NEW

Löschwasserversorgung - SOLL (m <sup>3</sup> /h)	48-60
Art der Löschwasserversorgung	öffentliche Wasserversorgung Unterflurhydranten, Brunnen Landwirtschaft
(Lösch-)wasserversorgung - IST (Durchmesser)	80-200
(Lösch-)wasserversorgung - IST (Anbieter / Eigentümer)	Gemeindewerke Niederkrüchten GmbH
Bemerkungen	keine

Planquadrat N5678E302

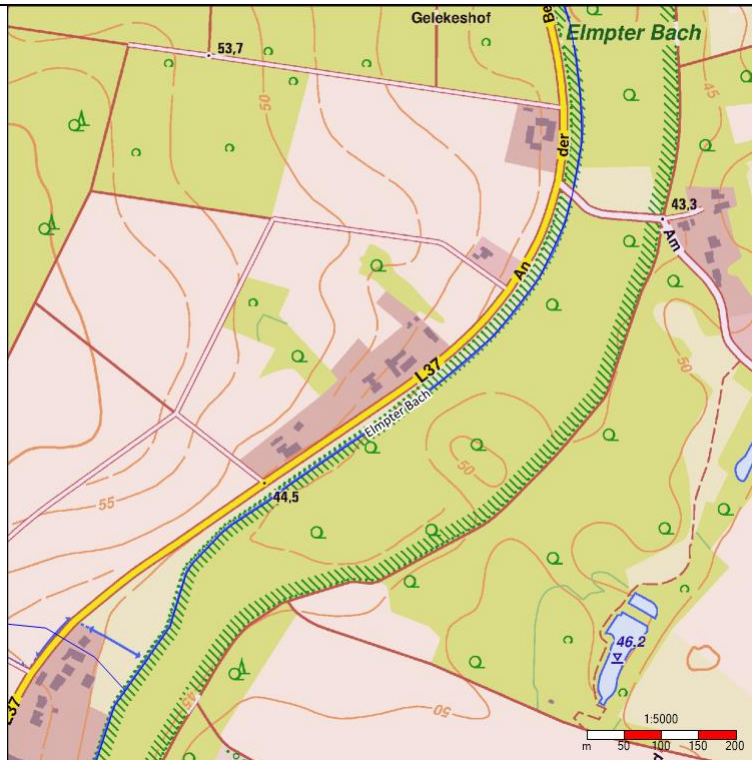


<b>Planquadrat-Nr.:</b>	N5678E302
	Elmpt
Topografie	Frei- / Ackerfläche, Waldgebiet
Zuständige Löscheinheit	LZ Elmpt
<b>Klassifizierung Brand</b>	
Brand 1-3	Gebäudeklasse 1
<b>Klassifizierung TH</b>	
TH 1	Ortsverkehr Menschenrettung möglich
<b>Klassifizierung ABC</b>	
ABC 1	Ortsverkehr
<b>Sonstige Gefahren</b>	
besondere Objekte	0
Brandmeldeanlagen	0
Gefahrenschwerpunkte	0
Leitungsnetz - Strom (kV)	0
Leitungsnetz - Strom (Anbieter / Eigentümer)	NEW
Leitungsnetz - Gas (Durchmesser)	0
Leitungsnetz - Gas (Druck)	0
Leitungsnetz - Gas (Anbieter / Eigentümer)	NEW
Löschwasserversorgung - SOLL (m³/h)	48



Art der Löschwasserversorgung	öffentliche Wasserversorgung Unterflurhydranten, Brunnen Landwirtschaft
(Lösch-)wasserversorgung - IST (Durchmesser)	80
(Lösch-)wasserversorgung - IST (Anbieter / Eigentümer)	Gemeindewerke Niederkrüchten GmbH
Bemerkungen	keine

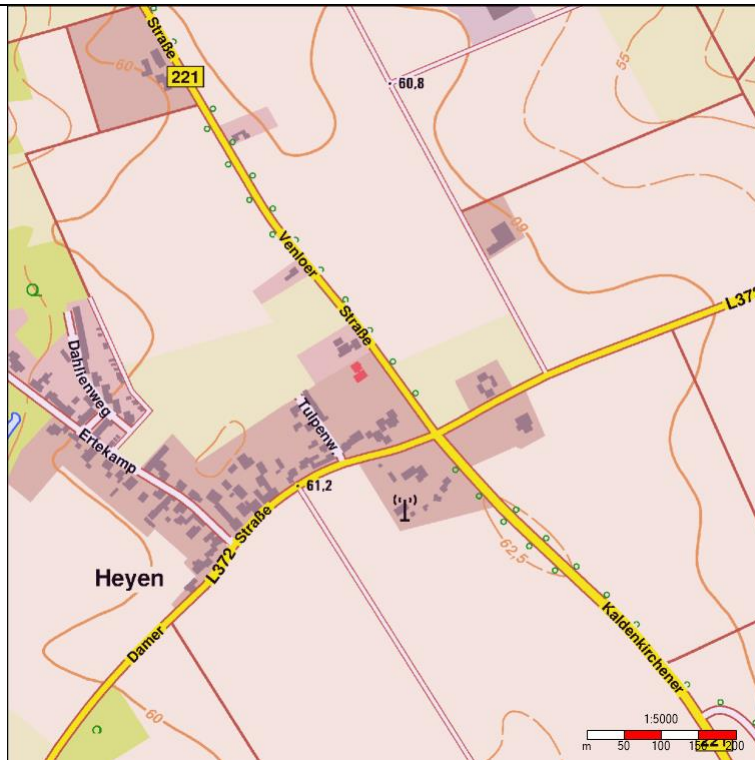
Planquadrat N5678E303



<b>Planquadrat-Nr.:</b>	N5678E303
	Elmpt
Topografie	Frei- / Ackerfläche, Wohngebiet, Waldgebiet, Gewerbegebiet
Zuständige Löscheinheit	LZ Elmpt / LZ Niederkrüchten
<b>Klassifizierung Brand</b>	
Brand 1-3	Gebäudeklasse 1 bis 2
<b>Klassifizierung TH</b>	
TH 3	Durchgangsverkehr, Menschenrettung möglich
<b>Klassifizierung ABC</b>	
ABC 3	Durchgangsverkehr
<b>Sonstige Gefahren</b>	
besondere Objekte	Landwirtschaftliche Betriebe
Brandmeldeanlagen	0
Gefahrenschwerpunkte	0
Leitungsnetz - Strom (kV)	0
Leitungsnetz - Strom (Anbieter / Eigentümer)	NEW
Leitungsnetz - Gas (Durchmesser)	0
Leitungsnetz - Gas (Druck)	0
Leitungsnetz - Gas (Anbieter / Eigentümer)	NEW
Löschwasserversorgung - SOLL (m <sup>3</sup> /h)	48

Art der Löschwasserversorgung	öffentliche Wasserversorgung Unterflurhydranten, Brunnen Landwirtschaft
(Lösch-)wasserversorgung - IST (Durchmesser)	80-150
(Lösch-)wasserversorgung - IST (Anbieter / Eigentümer)	Gemeindewerke Niederkrüchten GmbH
Bemerkungen	keine

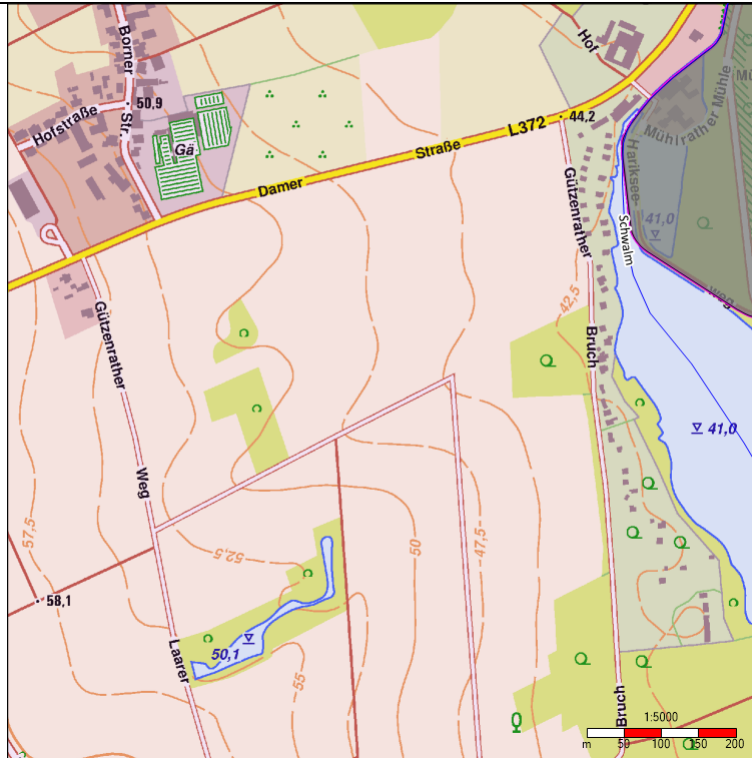
Planquadrat N5678E304



<b>Planquadrat-Nr.:</b>	N5678E304
	Niederkrüchten
Topografie	Frei- / Ackerfläche, Wohngebiet,
Zuständige Löscheinheit	LZ Niederkrüchten
<b>Klassifizierung Brand</b>	
Brand 1-3	Gebäudeklasse 1 bis 2
<b>Klassifizierung TH</b>	
TH 3	Durchgangsverkehr, Menschenrettung möglich
<b>Klassifizierung ABC</b>	
ABC 3	Durchgangsverkehr
<b>Sonstige Gefahren</b>	
besondere Objekte	Gewerbebetrieb / Landwirtschaftliche Betriebe
Brandmeldeanlagen	0
Gefahrenschwerpunkte	0
Leitungsnetz - Strom (kV)	0
Leitungsnetz - Strom (Anbieter / Eigentümer)	NEW
Leitungsnetz - Gas (Durchmesser)	0
Leitungsnetz - Gas (Druck)	0
Leitungsnetz - Gas (Anbieter / Eigentümer)	NEW

Löschwasserversorgung - SOLL (m <sup>3</sup> /h)	48-120
Art der Löschwasserversorgung	öffentliche Wasserversorgung Unterflurhydranten, Brunnen Landwirtschaft
(Lösch-)wasserversorgung - IST (Durchmesser)	80-150
(Lösch-)wasserversorgung - IST (Anbieter / Eigentümer)	Gemeindewerke Niederkrüchten GmbH
Bemerkungen	keine

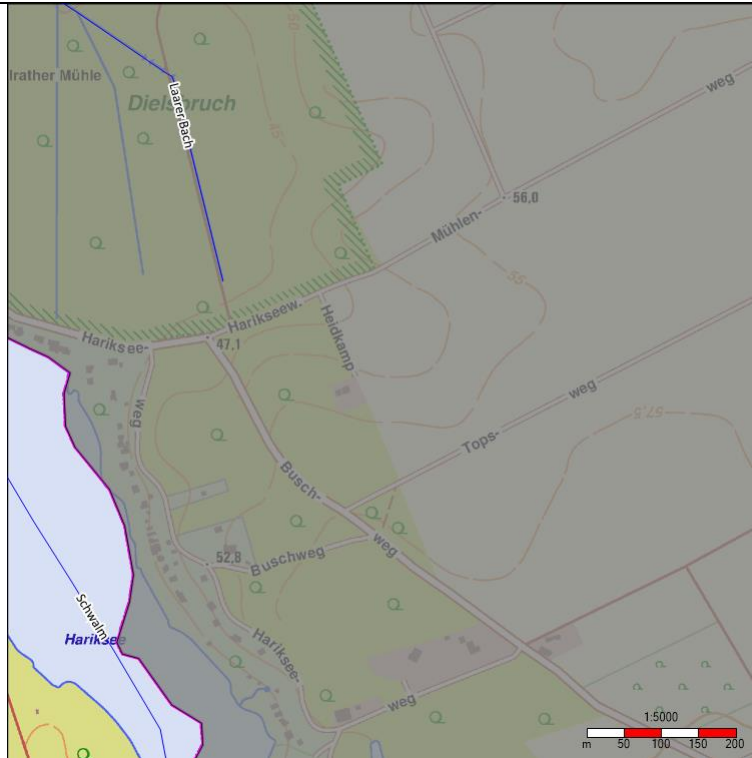
Planquadrat N5678E305



<b>Planquadrat-Nr.:</b>	N5678E305
	Niederkrüchten
Topografie	Frei- / Ackerfläche, Wohngebiet, Waldgebiet
Zuständige Löscheinheit	LZ Niederkrüchten
<b>Klassifizierung Brand</b>	
Brand 1-3	Gebäudeklasse 1 bis 2
<b>Klassifizierung TH</b>	
TH 3	Durchgangsverkehr, Menschenrettung möglich
<b>Klassifizierung ABC</b>	
ABC 3	Durchgangsverkehr
<b>Sonstige Gefahren</b>	
besondere Objekte	See
Brandmeldeanlagen	0
Gefahrenschwerpunkte	0
Leitungsnetz - Strom (kV)	0
Leitungsnetz - Strom (Anbieter / Eigentümer)	NEW
Leitungsnetz - Gas (Durchmesser)	0
Leitungsnetz - Gas (Druck)	0
Leitungsnetz - Gas (Anbieter / Eigentümer)	NEW
Löschwasserversorgung - SOLL (m <sup>3</sup> /h)	48

Art der Löschwasserversorgung	öffentliche Wasserversorgung Unterflurhydranten, Brunnen Landwirtschaft, offenes Gewässer
(Lösch-)wasserversorgung - IST (Durchmesser)	80-150
(Lösch-)wasserversorgung - IST (Anbieter / Eigentümer)	Gemeindewerke Niederkrüchten GmbH
Bemerkungen	keine

Planquadrat N5678E306

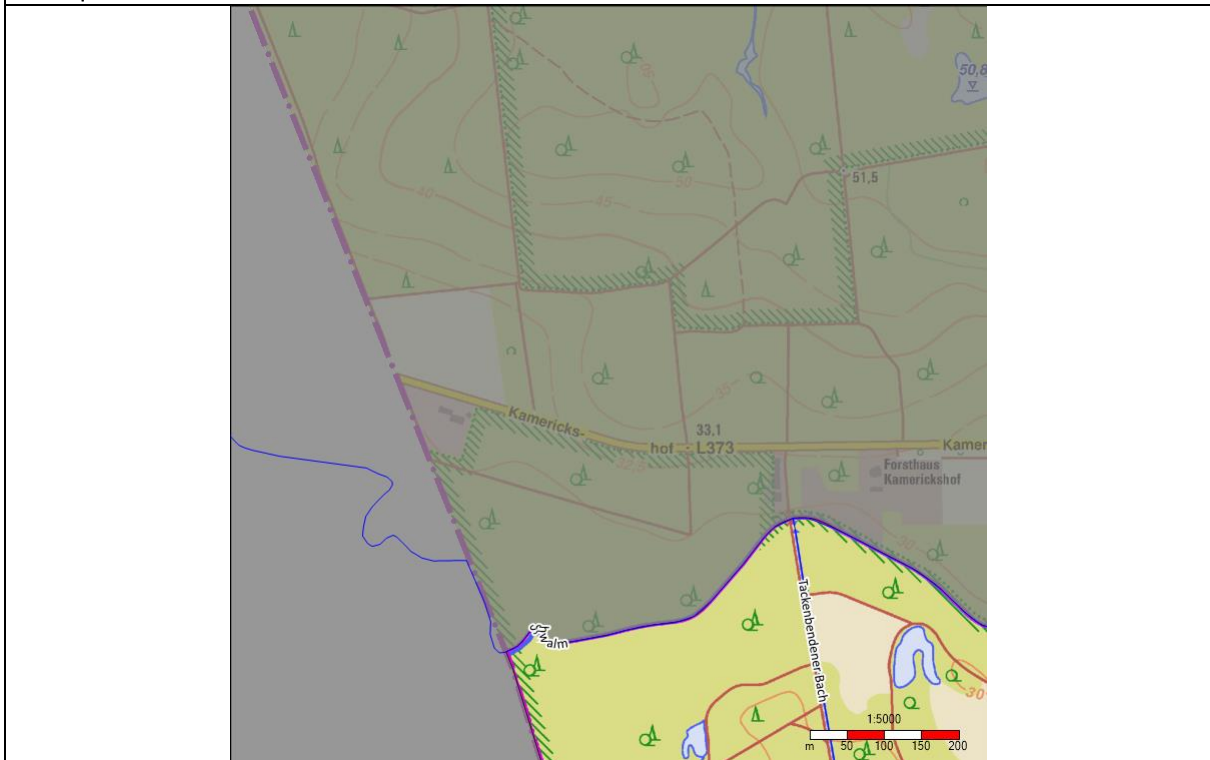


<b>Planquadrat-Nr.:</b>	N5678E306
	Niederkrüchten
Topografie	Waldgebiet
Zuständige Löscheinheit	LZ Niederkrüchten
<b>Klassifizierung Brand</b>	
Brand 1-3	Gebäudeklasse 0
<b>Klassifizierung TH</b>	
TH 1	Freizeitverkehr, Menschenrettung möglich
<b>Klassifizierung ABC</b>	
ABC 1	Freizeitverkehr
<b>Sonstige Gefahren</b>	
besondere Objekte	See
Brandmeldeanlagen	0
Gefahrenschwerpunkte	0
Leitungsnetz - Strom (kV)	0
Leitungsnetz - Strom (Anbieter / Eigentümer)	0
Leitungsnetz - Gas (Durchmesser)	0
Leitungsnetz - Gas (Druck)	0
Leitungsnetz - Gas (Anbieter / Eigentümer)	0
Löschwasserversorgung - SOLL (m³/h)	48



Art der Löschwasserversorgung	Offenes Gewässer
(Lösch-)wasserversorgung - IST (Durchmesser)	0
(Lösch-)wasserversorgung - IST (Anbieter / Eigentümer)	0
Bemerkungen	keine

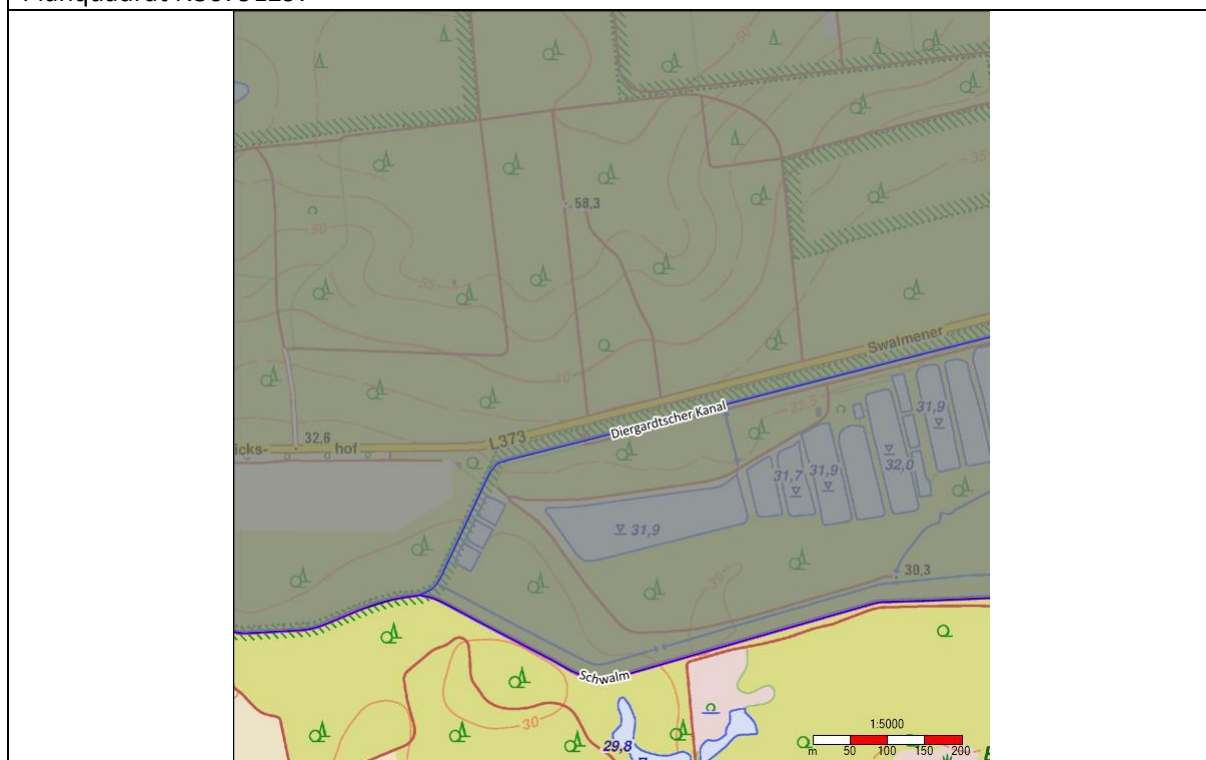
Planquadrat N5679E296



<b>Planquadrat-Nr.:</b>	N5679E296
	Elmpt
Topografie	Waldgebiet
Zuständige Löscheinheit	LZ Elmpt
<b>Klassifizierung Brand</b>	
Brand 1-3	Gebäudeklasse 0
<b>Klassifizierung TH</b>	
TH 1	Freizeitverkehr, Menschenrettung möglich
<b>Klassifizierung ABC</b>	
ABC 1	Freizeitverkehr
<b>Sonstige Gefahren</b>	
besondere Objekte	0
Brandmeldeanlagen	0
Gefahrenschwerpunkte	0
Leitungsnetz - Strom (kV)	0
Leitungsnetz - Strom (Anbieter / Eigentümer)	0
Leitungsnetz - Gas (Durchmesser)	0
Leitungsnetz - Gas (Druck)	0
Leitungsnetz - Gas (Anbieter / Eigentümer)	0
Löschwasserversorgung - SOLL (m <sup>3</sup> /h)	48

Art der Löschwasserversorgung	Offenes Gewässer (Schwalm)
(Lösch-)wasserversorgung - IST (Durchmesser)	0
(Lösch-)wasserversorgung - IST (Anbieter / Eigentümer)	Gemeindewerke Niederkrüchten GmbH
Bemerkungen	keine

Planquadrat N5679E297



<b>Planquadrat-Nr.:</b>	N5679E297
	Elmpt
Topografie	Waldgebiet
Zuständige Löscheinheit	LZ Elmpt
<b>Klassifizierung Brand</b>	
Brand 1-3	Gebäudeklasse 0
<b>Klassifizierung TH</b>	
TH 1	Freizeitverkehr, Menschenrettung möglich
<b>Klassifizierung ABC</b>	
ABC 1	Freizeitverkehr
<b>Sonstige Gefahren</b>	
besondere Objekte	0
Brandmeldeanlagen	0
Gefahrenschwerpunkte	0
Leitungsnetz - Strom (kV)	0
Leitungsnetz - Strom (Anbieter / Eigentümer)	0
Leitungsnetz - Gas (Durchmesser)	0
Leitungsnetz - Gas (Druck)	0
Leitungsnetz - Gas (Anbieter / Eigentümer)	0
Löschwasserversorgung - SOLL (m³/h)	48

Art der Löschwasserversorgung	Offenes Gewässer (Schwalm)
(Lösch-)wasserversorgung - IST (Durchmesser)	0
(Lösch-)wasserversorgung - IST (Anbieter / Eigentümer)	0
Bemerkungen	keine

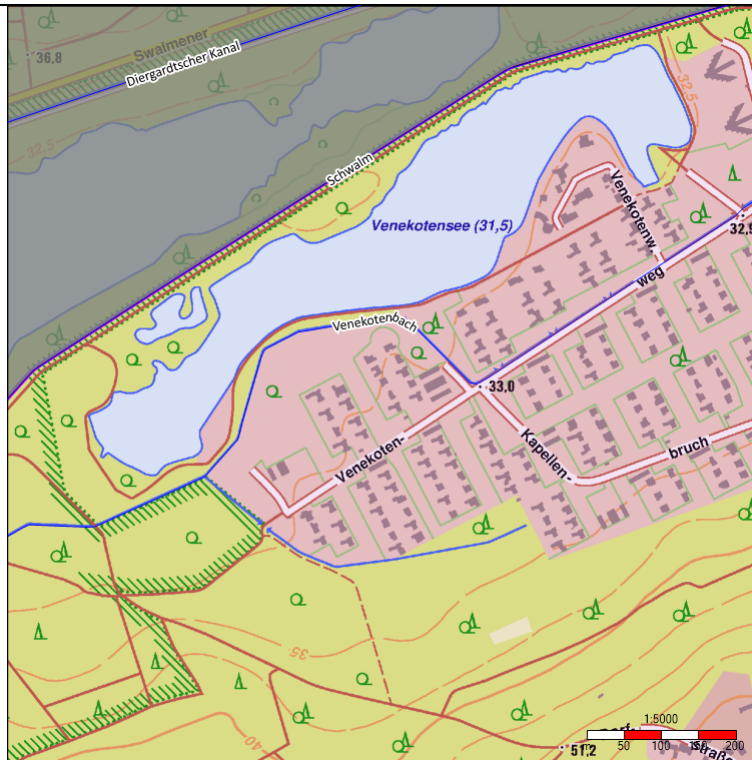
Planquadrat N5679E298



<b>Planquadrat-Nr.:</b>	N5679E298
	Elmpt
Topografie	Waldgebiet
Zuständige Löscheinheit	LZ Elmpt
<b>Klassifizierung Brand</b>	
Brand 1-3	Gebäudeklasse 0
<b>Klassifizierung TH</b>	
TH 1	Freizeitverkehr, Menschenrettung möglich
<b>Klassifizierung ABC</b>	
ABC 1	Freizeitverkehr
<b>Sonstige Gefahren</b>	
besondere Objekte	0
Brandmeldeanlagen	0
Gefahrenschwerpunkte	0
Leitungsnetz - Strom (kV)	0
Leitungsnetz - Strom (Anbieter / Eigentümer)	0
Leitungsnetz - Gas (Durchmesser)	0
Leitungsnetz - Gas (Druck)	0
Leitungsnetz - Gas (Anbieter / Eigentümer)	0
Löschwasserversorgung - SOLL (m <sup>3</sup> /h)	48

Art der Löschwasserversorgung	Offenes Gewässer
(Lösch-)wasserversorgung - IST (Durchmesser)	0
(Lösch-)wasserversorgung - IST (Anbieter / Eigentümer)	0
Bemerkungen	keine

Planquadrat N5679E299

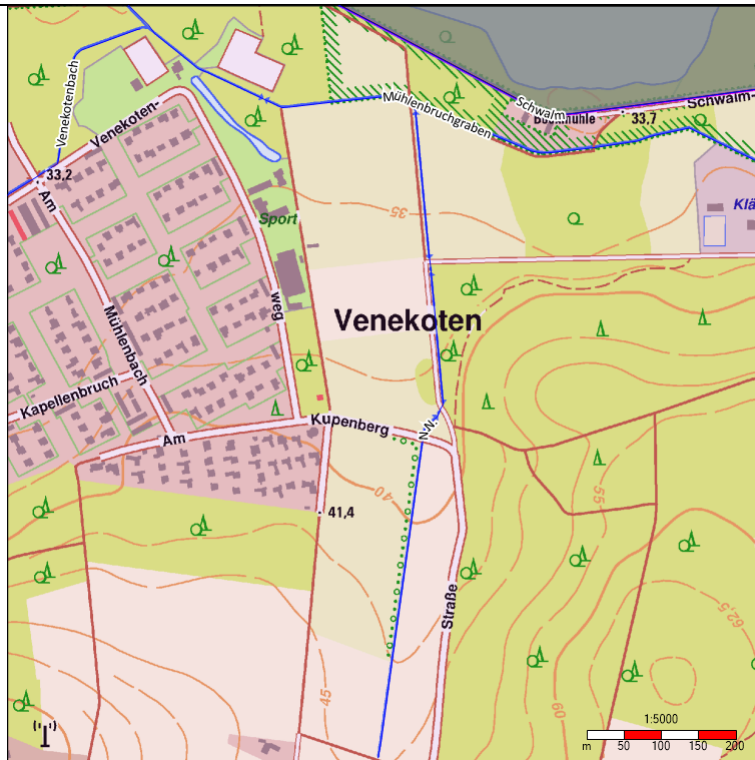


<b>Planquadrat-Nr.:</b>	N5679E299
	Elmpt
Topografie	Wohngebiet, Waldgebiet
Zuständige Löscheinheit	LZ Elmpt
<b>Klassifizierung Brand</b>	
Brand 1-2	Gebäudeklasse 1 bis 3
<b>Klassifizierung TH</b>	
TH 1	Ortsverkehr, Menschenrettung möglich
<b>Klassifizierung ABC</b>	
ABC 1	Ortsverkehr
<b>Sonstige Gefahren</b>	
besondere Objekte	Alpha / Omega, See
Brandmeldeanlagen	0
Gefahrenschwerpunkte	0
Leitungsnetz - Strom (kV)	0
Leitungsnetz - Strom (Anbieter / Eigentümer)	NEW
Leitungsnetz - Gas (Durchmesser)	0
Leitungsnetz - Gas (Druck)	0
Leitungsnetz - Gas (Anbieter / Eigentümer)	NEW
Löschwasserversorgung - SOLL (m³/h)	48-60



Art der Löschwasserversorgung	öffentliche Wasserversorgung Unterflurhydranten, offenes Gewässer
(Lösch-)wasserversorgung - IST (Durchmesser)	80-100
(Lösch-)wasserversorgung - IST (Anbieter / Eigentümer)	Gemeindewerke Niederkrüchten GmbH
Bemerkungen	keine

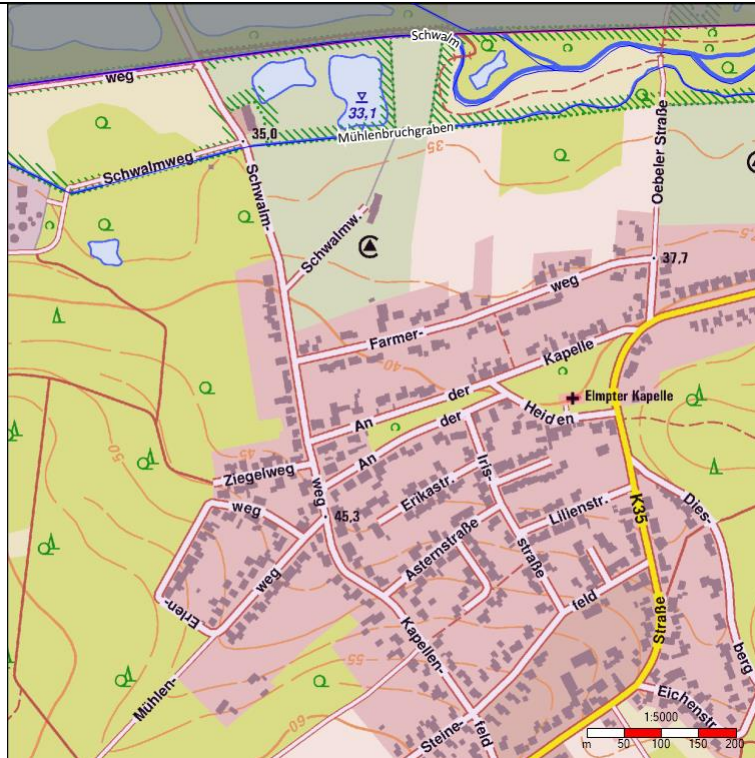
Planquadrat N5679E300



<b>Planquadrat-Nr.:</b>	N5679E300
	Elmpt
Topografie	Frei- / Ackerfläche, Wohngebiet, Waldgebiet
Zuständige Löscheinheit	LZ Elmpt
<b>Klassifizierung Brand</b>	
Brand 1-3	Gebäudeklasse 1 bis 3
<b>Klassifizierung TH</b>	
TH 1	Ortsverkehr, Menschenrettung möglich
<b>Klassifizierung ABC</b>	
ABC 1	Ortsverkehr
<b>Sonstige Gefahren</b>	
besondere Objekte	Kindergarten / Hotel
Brandmeldeanlagen	0
Gefahrenschwerpunkte	0
Leitungsnetz - Strom (kV)	0
Leitungsnetz - Strom (Anbieter / Eigentümer)	NEW
Leitungsnetz - Gas (Durchmesser)	0
Leitungsnetz - Gas (Druck)	0
Leitungsnetz - Gas (Anbieter / Eigentümer)	NEW
Löschwasserversorgung - SOLL (m <sup>3</sup> /h)	48-60

Art der Löschwasserversorgung	öffentliche Wasserversorgung Unterflurhydranten, Brunnen Landwirtschaft, offenes Gewässer
(Lösch-)wasserversorgung - IST (Durchmesser)	80-150
(Lösch-)wasserversorgung - IST (Anbieter / Eigentümer)	Gemeindewerke Niederkrüchten GmbH
Bemerkungen	keine

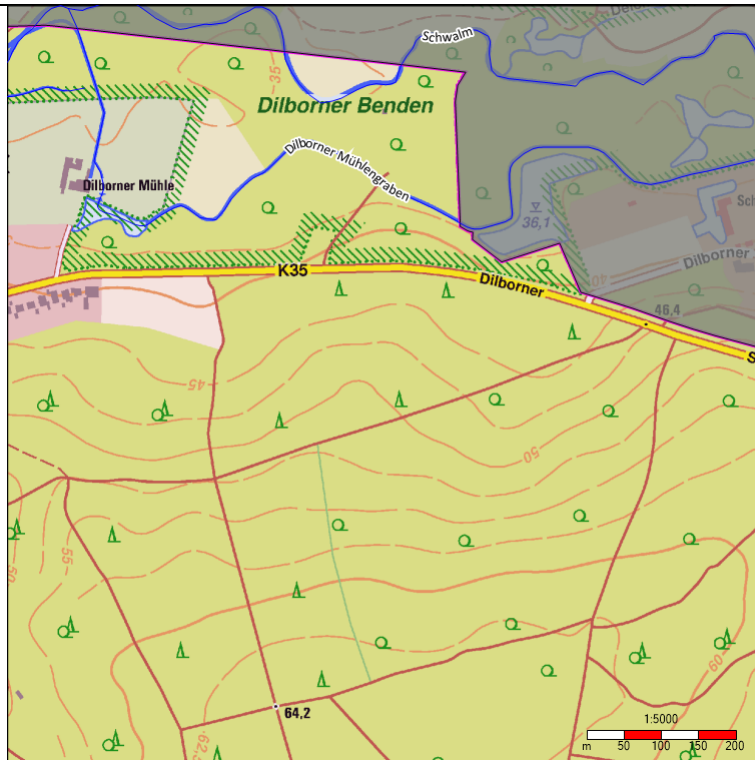
Planquadrat N5679E301



<b>Planquadrat-Nr.:</b>	N5679E301
	Elmpt
Topografie	Frei- / Ackerfläche, Wohngebiet, Waldgebiet
Zuständige Löscheinheit	LZ Elmpt
<b>Klassifizierung Brand</b>	
Brand 1-3	Gebäudeklasse 1 bis 2
<b>Klassifizierung TH</b>	
TH 1	Ortsverkehr, Menschenrettung möglich
<b>Klassifizierung ABC</b>	
ABC 3	Ortsverkehr
<b>Sonstige Gefahren</b>	
besondere Objekte	Kirche, Campingplatz / Klärwerk / Pension
Brandmeldeanlagen	0
Gefahrenschwerpunkte	0
Leitungsnetz - Strom (kV)	0
Leitungsnetz - Strom (Anbieter / Eigentümer)	NEW
Leitungsnetz - Gas (Durchmesser)	0
Leitungsnetz - Gas (Druck)	0
Leitungsnetz - Gas (Anbieter / Eigentümer)	NEW
Löschwasserversorgung - SOLL (m <sup>3</sup> /h)	48-60

Art der Löschwasserversorgung	öffentliche Wasserversorgung Unterflurhydranten
(Lösch-)wasserversorgung - IST (Durchmesser)	80-150
(Lösch-)wasserversorgung - IST (Anbieter / Eigentümer)	Gemeindewerke Niederkrüchten GmbH
Bemerkungen	keine

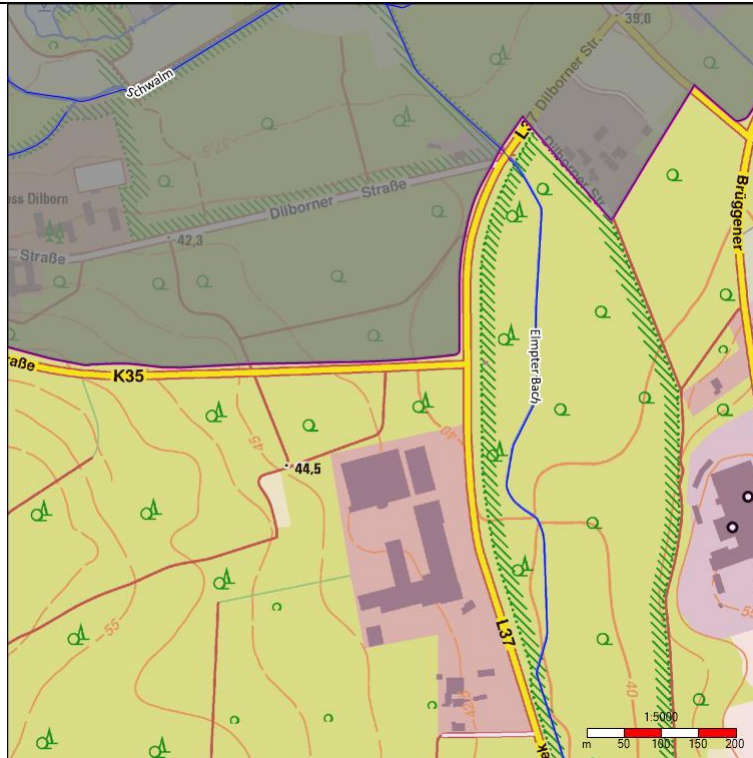
Planquadrat N5679E302



<b>Planquadrat-Nr.:</b>	N5679E302
	Elmpt
Topografie	Frei- / Ackerfläche, Wohngebiet, Waldgebiet
Zuständige Löscheinheit	LZ Elmpt
<b>Klassifizierung Brand</b>	
Brand 1-3	Gebäudeklasse 1-2
<b>Klassifizierung TH</b>	
TH 3	Durchgangsverkehr, Menschenrettung möglich
<b>Klassifizierung ABC</b>	
ABC 3	Durchgangsverkehr
<b>Sonstige Gefahren</b>	
besondere Objekte	Campingplatz
Brandmeldeanlagen	0
Gefahrenschwerpunkte	0
Leitungsnetz - Strom (kV)	0
Leitungsnetz - Strom (Anbieter / Eigentümer)	NEW
Leitungsnetz - Gas (Durchmesser)	0
Leitungsnetz - Gas (Druck)	0
Leitungsnetz - Gas (Anbieter / Eigentümer)	NEW
Löschwasserversorgung - SOLL (m³/h)	48

Art der Löschwasserversorgung	öffentliche Wasserversorgung Unterflurhydranten, offenes Gewässer
(Lösch-)wasserversorgung - IST (Durchmesser)	80-150
(Lösch-)wasserversorgung - IST (Anbieter / Eigentümer)	Gemeindewerke Niederkrüchten GmbH
Bemerkungen	keine

Planquadrat N5679E303

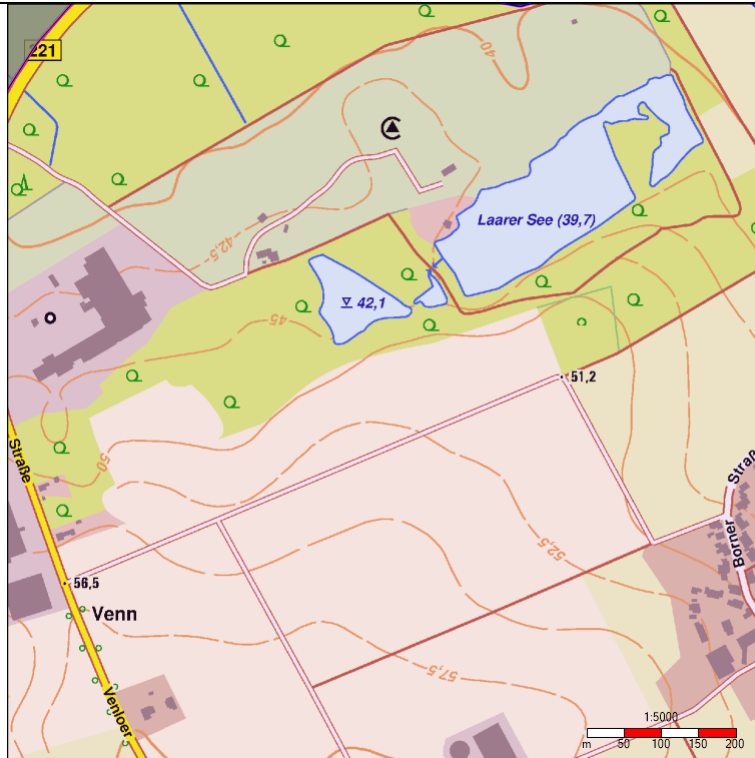


<b>Planquadrat-Nr.:</b>	N5679E303
	Elmpt
Topografie	Frei- / Ackerfläche, Wohngebiet, Waldgebiet
Zuständige Löscheinheit	LZ Elmpt / Niederkrüchten
<b>Klassifizierung Brand</b>	
Brand 1-4	Gebäudeklasse 1 bis 3
<b>Klassifizierung TH</b>	
TH 3	Durchgangsverkehr, Menschenrettung möglich
<b>Klassifizierung ABC</b>	
ABC 3	Durchgangsverkehr
<b>Sonstige Gefahren</b>	
besondere Objekte	Gewerbegebiet An der Beek
Brandmeldeanlagen	1
Gefahrenschwerpunkte	Gewerbegebiet
Leitungsnetz - Strom (kV)	0
Leitungsnetz - Strom (Anbieter / Eigentümer)	NEW
Leitungsnetz - Gas (Durchmesser)	0
Leitungsnetz - Gas (Druck)	0
Leitungsnetz - Gas (Anbieter / Eigentümer)	NEW
Löschwasserversorgung - SOLL (m³/h)	48-96



Art der Löschwasserversorgung	öffentliche Wasserversorgung Unterflurhydranten, Löschbrunnen, offenes Gewässer
(Lösch-)wasserversorgung - IST (Durchmesser)	80-150
(Lösch-)wasserversorgung - IST (Anbieter / Eigentümer)	Gemeindewerke Niederkrüchten GmbH
Bemerkungen	keine

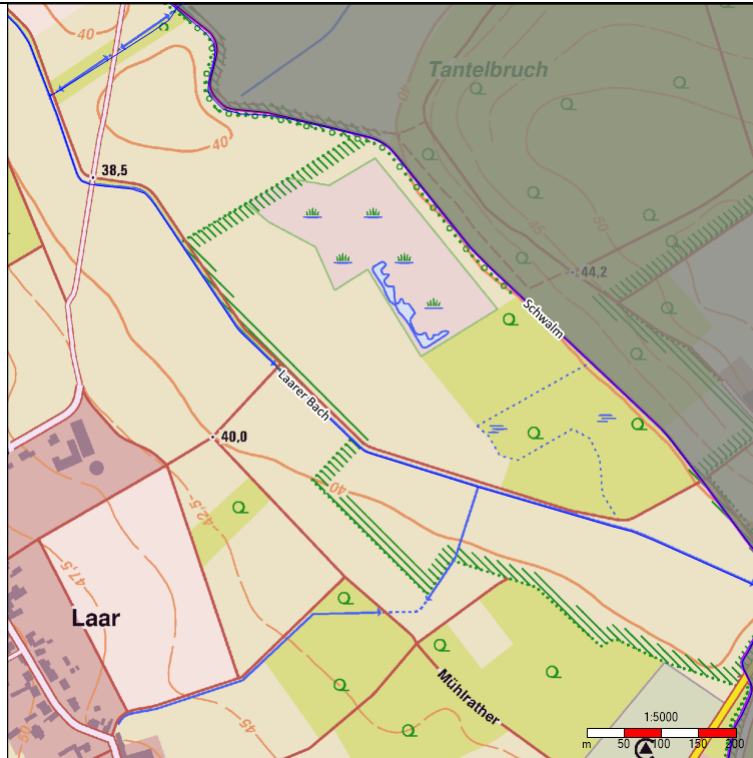
Planquadrat N5679E304



<b>Planquadrat-Nr.:</b>	N5679E304
	Niederkrüchten
Topografie	Frei- / Ackerfläche, Wohngebiet, Waldgebiet
Zuständige Löscheinheit	LZ Niederkrüchten
<b>Klassifizierung Brand</b>	
Brand 1-3	Gebäudeklasse 1 bis 2
<b>Klassifizierung TH</b>	
TH 3	Durchgangsverkehr, Menschenrettung möglich
<b>Klassifizierung ABC</b>	
ABC 3	Durchgangsverkehr
<b>Sonstige Gefahren</b>	
besondere Objekte	Landwirtschaftlicher Betrieb / Gewerbegebiet Venloer Straße
Brandmeldeanlagen	0
Gefahrenschwerpunkte	0
Leitungsnetz - Strom (kV)	0
Leitungsnetz - Strom (Anbieter / Eigentümer)	NEW
Leitungsnetz - Gas (Durchmesser)	0
Leitungsnetz - Gas (Druck)	0
Leitungsnetz - Gas (Anbieter / Eigentümer)	NEW

Löschwasserversorgung - SOLL (m <sup>3</sup> /h)	48-96
Art der Löschwasserversorgung	öffentliche Wasserversorgung Unterflurhydranten, Brunnen Landwirtschaft
(Lösch-)wasserversorgung - IST (Durchmesser)	80-150
(Lösch-)wasserversorgung - IST (Anbieter / Eigentümer)	Gemeindewerke Niederkrüchten GmbH
Bemerkungen	keine

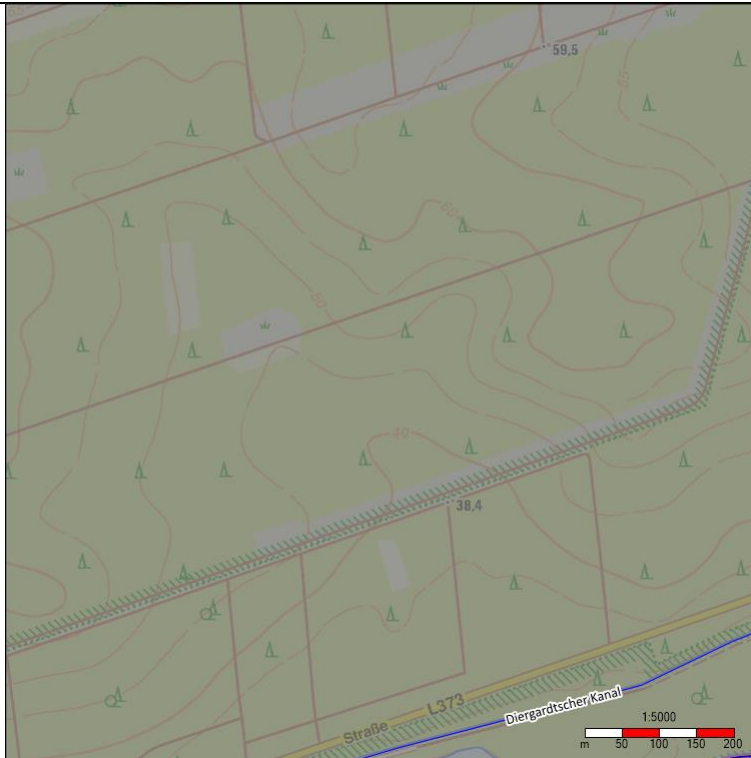
Planquadrat N5679E305



<b>Planquadrat-Nr.:</b>	N5679E305
	Niederkrüchten
Topografie	Frei- / Ackerfläche, Wohngebiet, Waldgebiet
Zuständige Löscheinheit	LZ Niederkrüchten
<b>Klassifizierung Brand</b>	
Brand 1-3	Gebäudeklasse 1 bis 2
<b>Klassifizierung TH</b>	
TH 3	Durchgangsverkehr, Menschenrettung möglich
<b>Klassifizierung ABC</b>	
ABC 3	Durchgangsverkehr
<b>Sonstige Gefahren</b>	
besondere Objekte	Campingplatz
Brandmeldeanlagen	0
Gefahrenschwerpunkte	0
Leitungsnetz - Strom (kV)	0
Leitungsnetz - Strom (Anbieter / Eigentümer)	NEW
Leitungsnetz - Gas (Durchmesser)	0
Leitungsnetz - Gas (Druck)	0
Leitungsnetz - Gas (Anbieter / Eigentümer)	NEW
Löschwasserversorgung - SOLL (m <sup>3</sup> /h)	48

Art der Löschwasserversorgung	öffentliche Wasserversorgung Unterflurhydranten, Brunnen Landwirtschaft
(Lösch-)wasserversorgung - IST (Durchmesser)	80-100
(Lösch-)wasserversorgung - IST (Anbieter / Eigentümer)	Gemeindewerke Niederkrüchten GmbH
Bemerkungen	keine

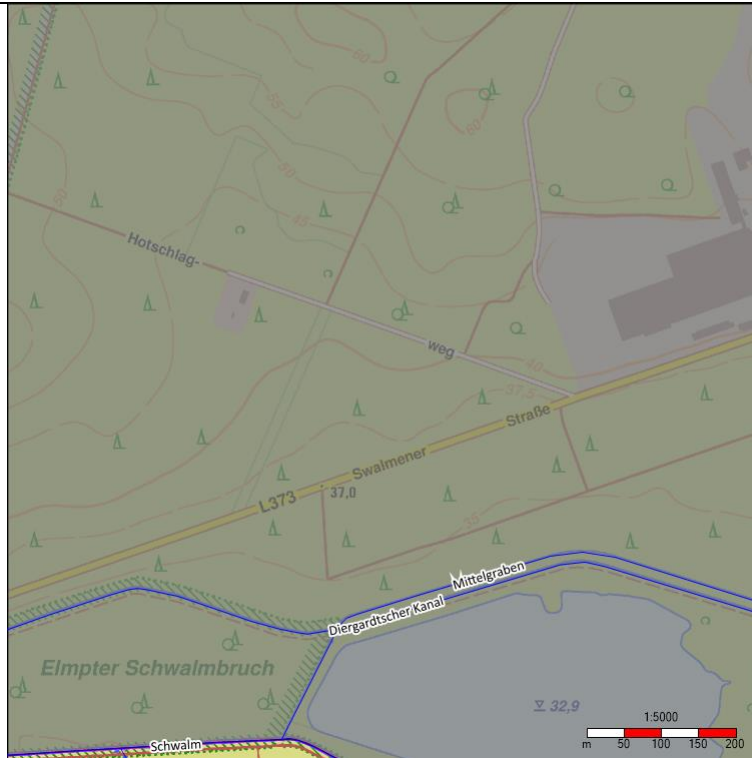
Planquadrat N5680E299



<b>Planquadrat-Nr.:</b>	N5680E299
	Elmpt
Topografie	Waldgebiet
Zuständige Löscheinheit	LZ Elmpt
<b>Klassifizierung Brand</b>	
Brand 1-3	Gebäudeklasse 0
<b>Klassifizierung TH</b>	
TH 1	Freizeitverkehr, Menschenrettung möglich
<b>Klassifizierung ABC</b>	
ABC 1	Freizeitverkehr
<b>Sonstige Gefahren</b>	
besondere Objekte	0
Brandmeldeanlagen	0
Gefahrenschwerpunkte	0
Leitungsnetz - Strom (kV)	0
Leitungsnetz - Strom (Anbieter / Eigentümer)	0
Leitungsnetz - Gas (Durchmesser)	0
Leitungsnetz - Gas (Druck)	0
Leitungsnetz - Gas (Anbieter / Eigentümer)	0
Löschwasserversorgung - SOLL (m³/h)	48

Art der Löschwasserversorgung	Offenes Gewässer
(Lösch-)wasserversorgung - IST (Durchmesser)	0
(Lösch-)wasserversorgung - IST (Anbieter / Eigentümer)	0
Bemerkungen	keine

Planquadrat N5680E300

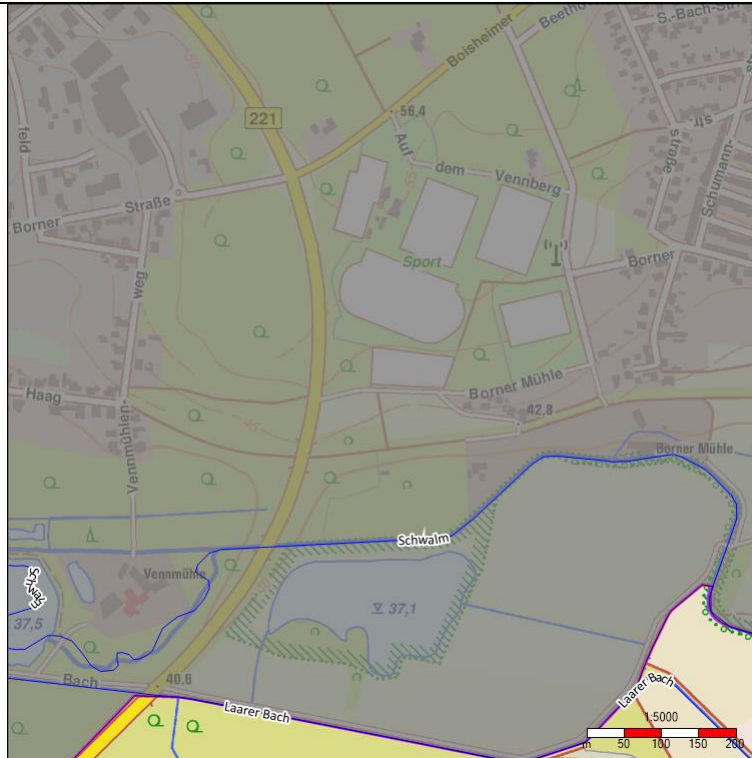


<b>Planquadrat-Nr.:</b>	N5680E300
	Elmpt
Topografie	Waldgebiet
Zuständige Löscheinheit	LZ Elmpt
<b>Klassifizierung Brand</b>	
Brand 1-3	Gebäudeklasse 0
<b>Klassifizierung TH</b>	
TH 1	Freizeitverkehr, Menschenrettung möglich
<b>Klassifizierung ABC</b>	
ABC 1	Freizeitverkehr
<b>Sonstige Gefahren</b>	
besondere Objekte	0
Brandmeldeanlagen	0
Gefahrenschwerpunkte	0
Leitungsnetz - Strom (kV)	0
Leitungsnetz - Strom (Anbieter / Eigentümer)	0
Leitungsnetz - Gas (Durchmesser)	0
Leitungsnetz - Gas (Druck)	0
Leitungsnetz - Gas (Anbieter / Eigentümer)	0
Löschwasserversorgung - SOLL (m <sup>3</sup> /h)	48



Art der Löschwasserversorgung	Offenes Gewässer
(Lösch-)wasserversorgung - IST (Durchmesser)	0
(Lösch-)wasserversorgung - IST (Anbieter / Eigentümer)	0
Bemerkungen	keine

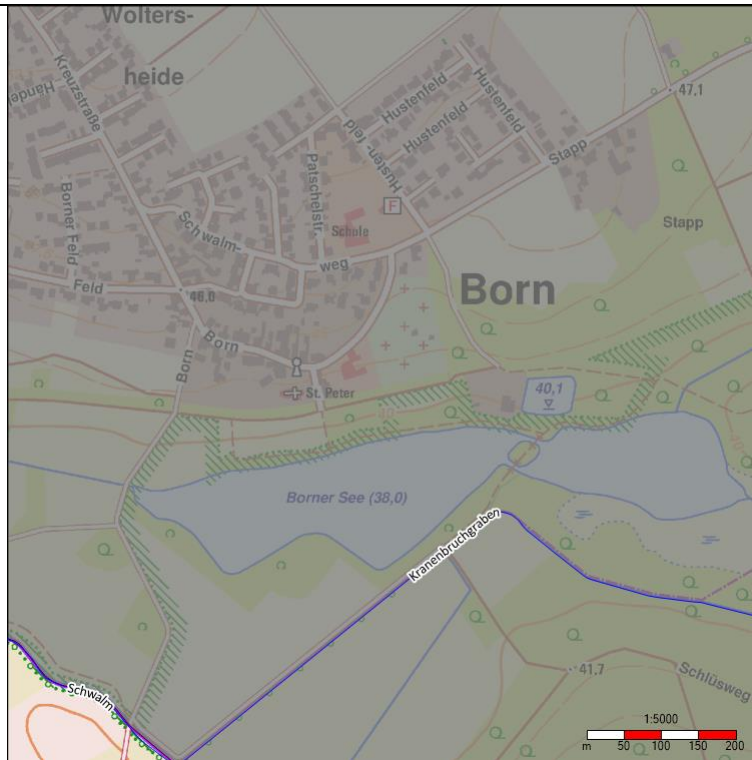
Planquadrat N5680E304



<b>Planquadrat-Nr.:</b>	N5680E304
	Niederkrüchten
Topografie	Waldgebiet
Zuständige Löscheinheit	LZ Niederkrüchten
<b>Klassifizierung Brand</b>	
Brand 1-3	Gebäudeklasse 0
<b>Klassifizierung TH</b>	
TH 3	Durchgangsverkehr, Menschenrettung möglich
<b>Klassifizierung ABC</b>	
ABC 3	Durchgangsverkehr
<b>Sonstige Gefahren</b>	
besondere Objekte	B221
Brandmeldeanlagen	0
Gefahrenschwerpunkte	0
Leitungsnetz - Strom (kV)	0
Leitungsnetz - Strom (Anbieter / Eigentümer)	0
Leitungsnetz - Gas (Durchmesser)	0
Leitungsnetz - Gas (Druck)	0
Leitungsnetz - Gas (Anbieter / Eigentümer)	0
Löschwasserversorgung - SOLL (m³/h)	48

Art der Löschwasserversorgung	Hydrantennetz / offene Gewässer
(Lösch-)wasserversorgung - IST (Durchmesser)	80
(Lösch-)wasserversorgung - IST (Anbieter / Eigentümer)	
Bemerkungen	keine

Planquadrat N5680E305



<b>Planquadrat-Nr.:</b>	N5680E305
	Niederkrüchten
Topografie	Waldgebiet
Zuständige Löscheinheit	LZ Niederkrüchten
<b>Klassifizierung Brand</b>	
Brand 1-3	Gebäudeklasse 0
<b>Klassifizierung TH</b>	
TH 1	Freizeitverkehr, Menschenrettung möglich
<b>Klassifizierung ABC</b>	
ABC 1	Freizeitverkehr
<b>Sonstige Gefahren</b>	
besondere Objekte	0
Brandmeldeanlagen	0
Gefahrenschwerpunkte	0
Leitungsnetz - Strom (kV)	0
Leitungsnetz - Strom (Anbieter / Eigentümer)	0
Leitungsnetz - Gas (Durchmesser)	0
Leitungsnetz - Gas (Druck)	0
Leitungsnetz - Gas (Anbieter / Eigentümer)	0
Löschwasserversorgung - SOLL (m³/h)	48

Art der Löschwasserversorgung	Pendelverkehr TLF / Lohnunternehmer
(Lösch-)wasserversorgung - IST (Durchmesser)	0
(Lösch-)wasserversorgung - IST (Anbieter / Eigentümer)	0
Bemerkungen	keine